

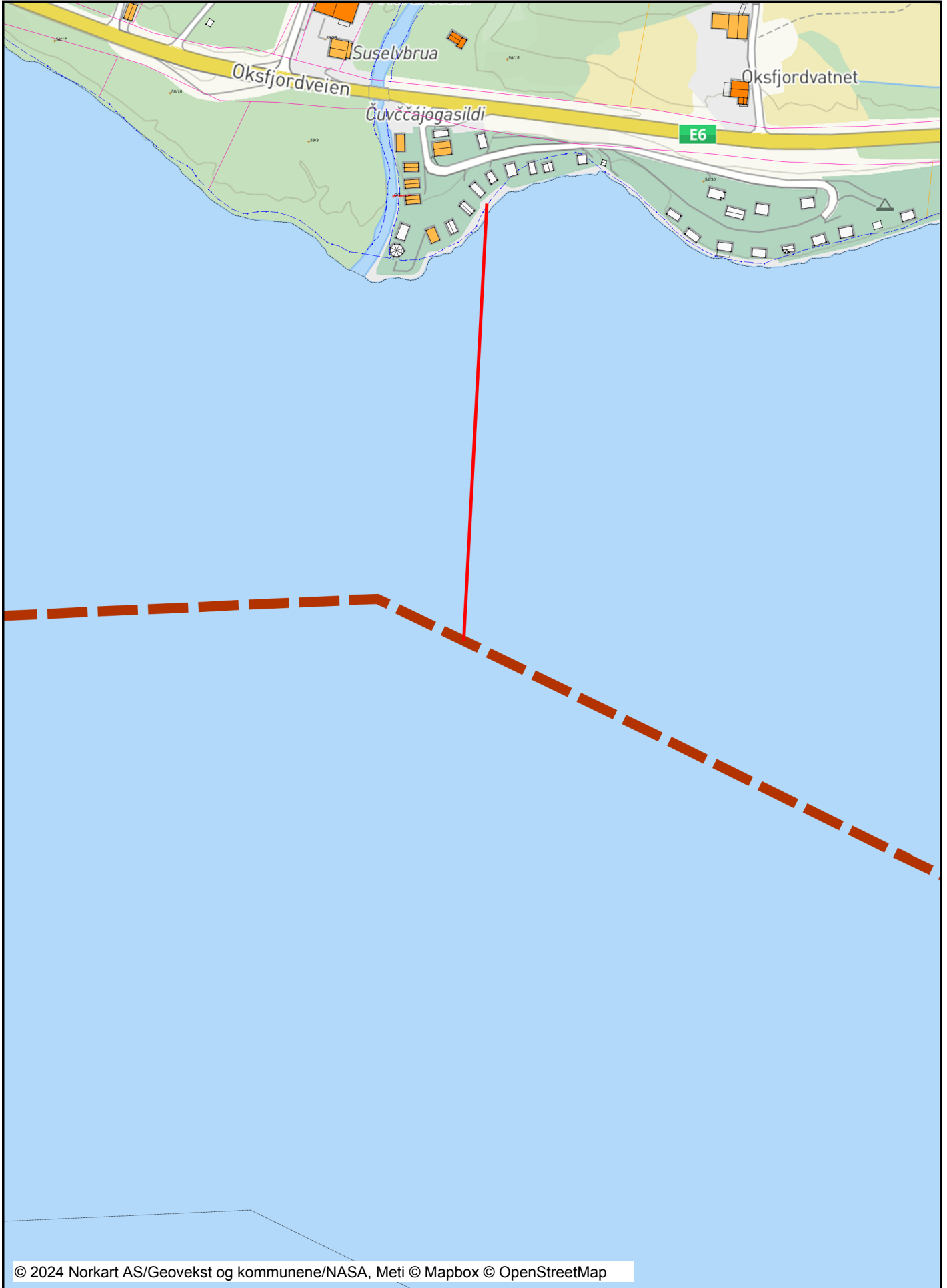


Utskrift fra Norkart AS kartklient

Dato: 22.02.2024






Målestokk: 1:2500

Koordinatsystem: UTM 35N



Tegnforklaring

Matrikkelkart

-  Grunneiendom
-  Hjelpelinje vannkart
-  Grense ≤ 30 cm
-  Grense < 500 cm
-  Grense ≥ 500 cm

Abc



Bygninger

-  Bygning - Boligbygg
-  Bygning - Andre bygg
-  Annen bygning
-  Takriss
-  Trapp inntil bygg, kant
-  Veranda
-  Bygningslinje
-  Taksprang
-  Mønelinje
-  Låvebru