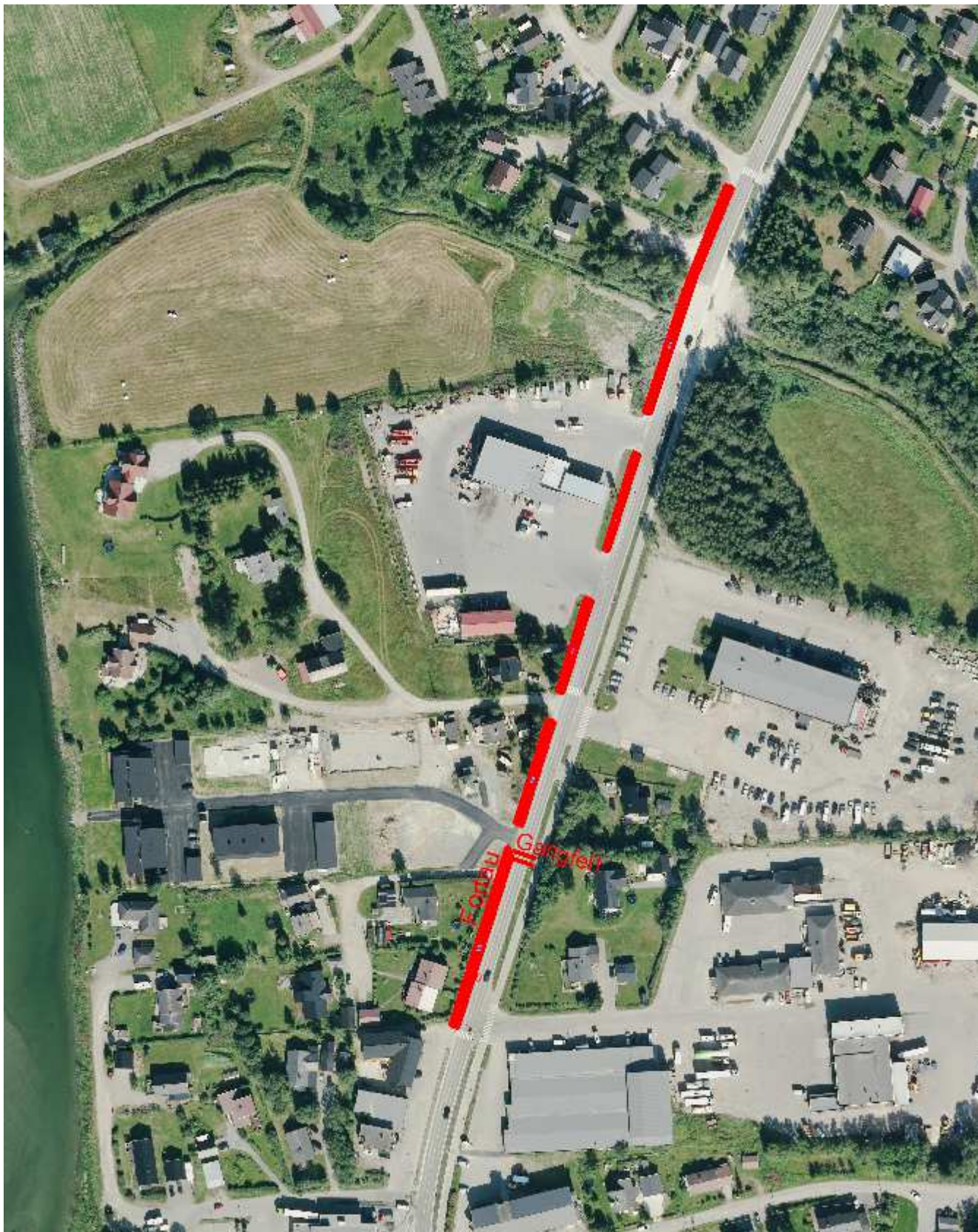
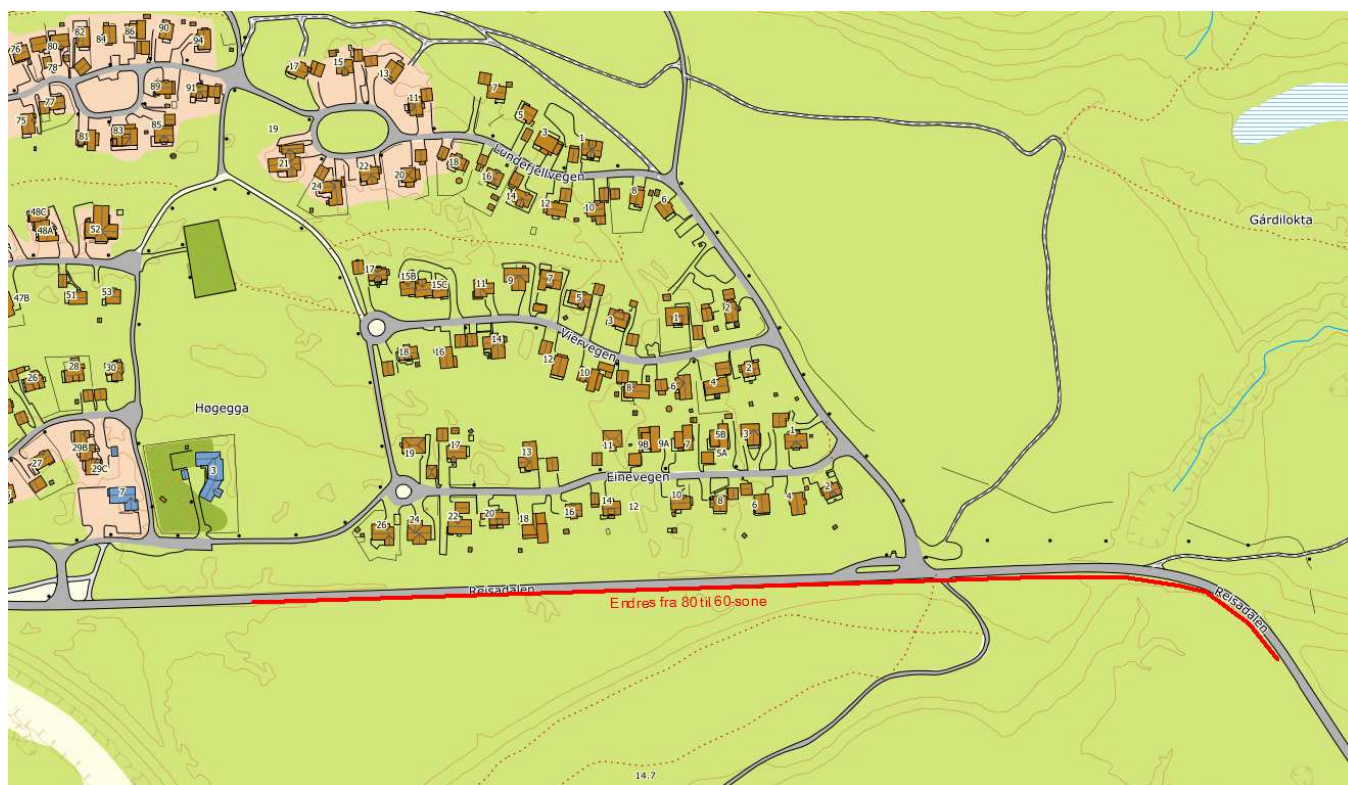


Kartvedlegg til tiltakslista trafikksikkerhetsplanen 2021-2024

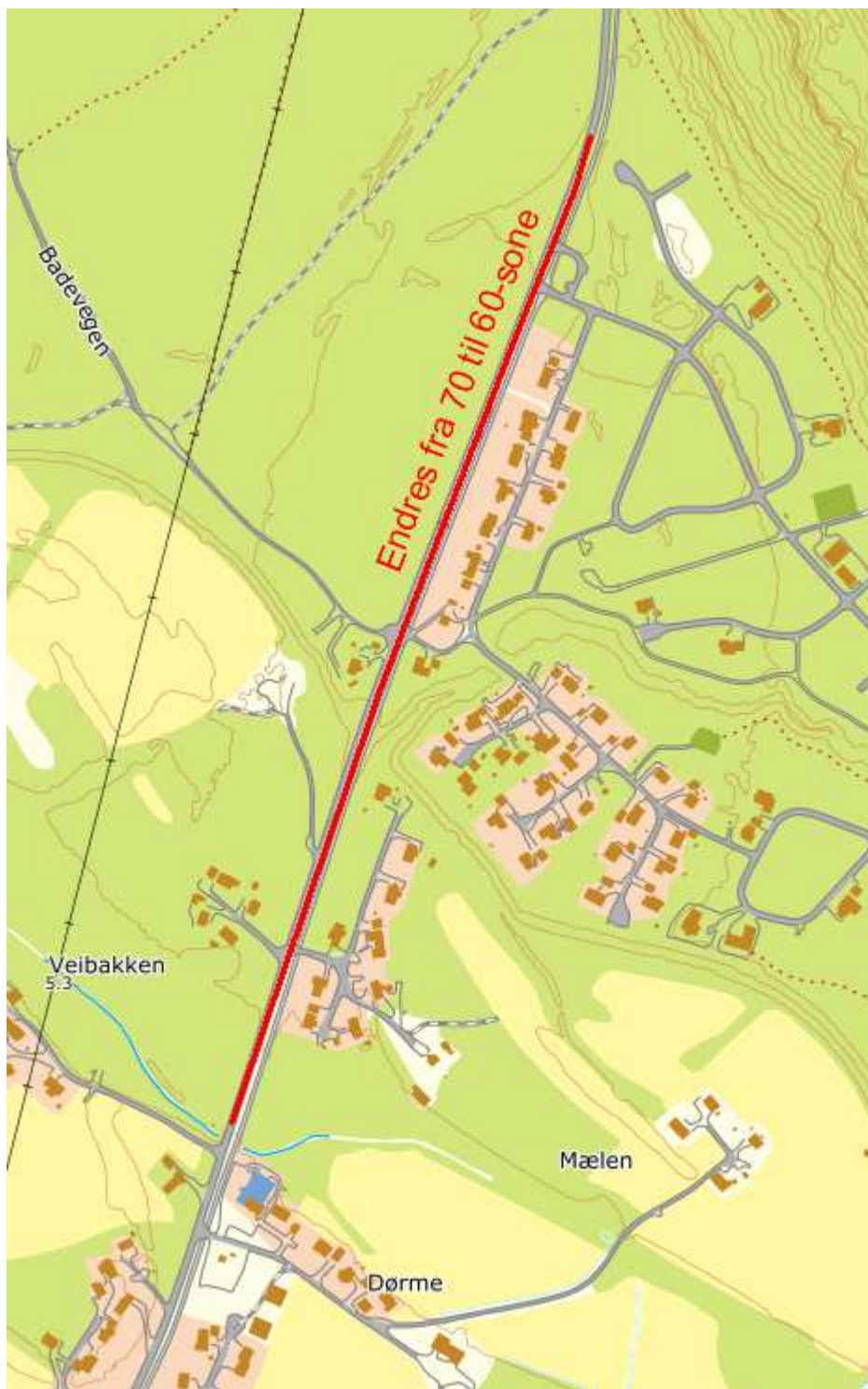
Nr. 1 E6 - 365 m fortau Olderskogen - Sentrum 28A samt gangfelt ved Hansvoll



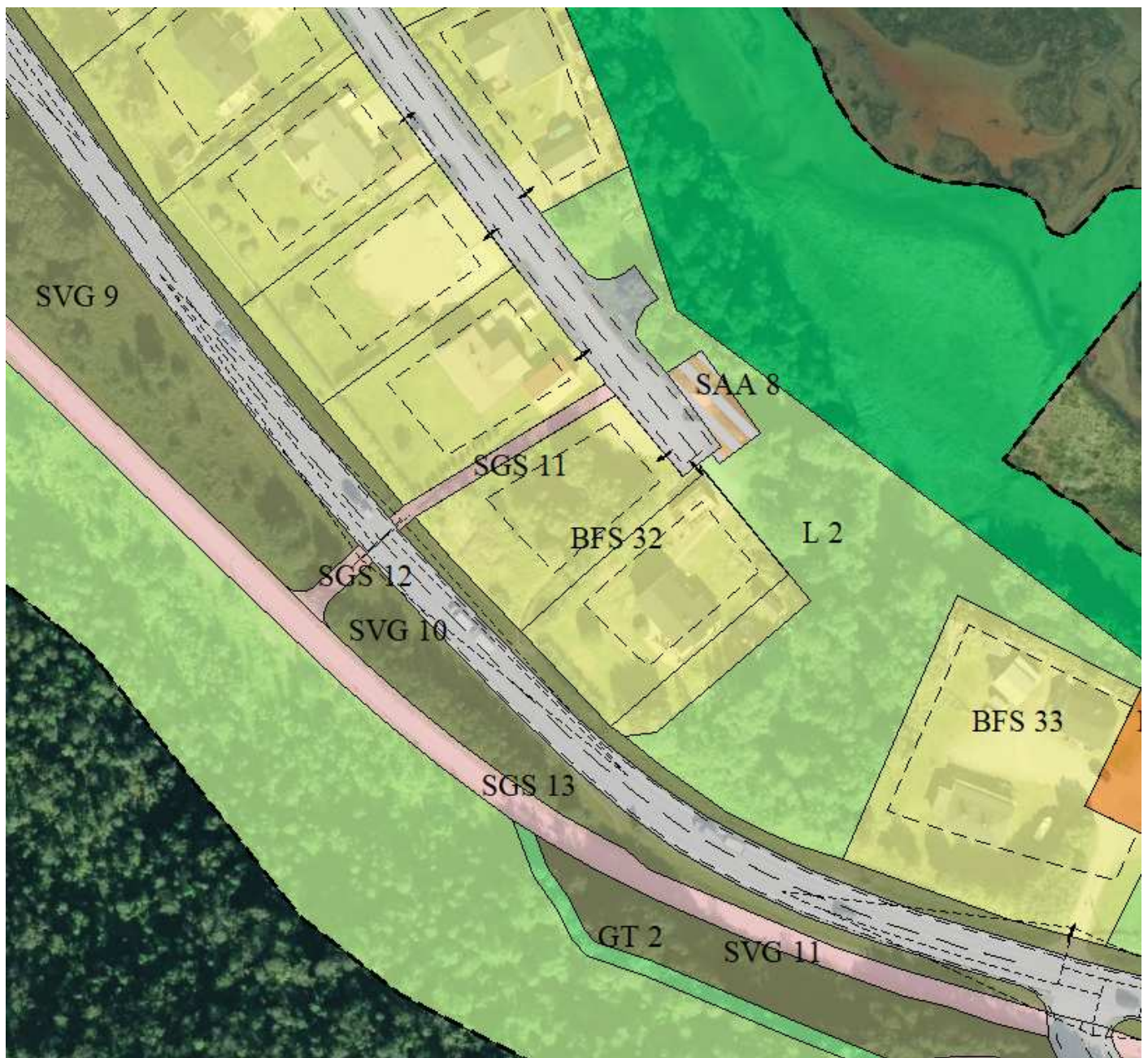
Nr. 3 Fv 8650 på Høgegga: 80-sone endres til 60-sone



Nr. 4 E6 - reduksjon fra 70 til 60-sone strekningen Veibakken - Rovdas nord



Nr. 5 E6 - G/S-vei og gangfelt Skogly, Sørkjosen



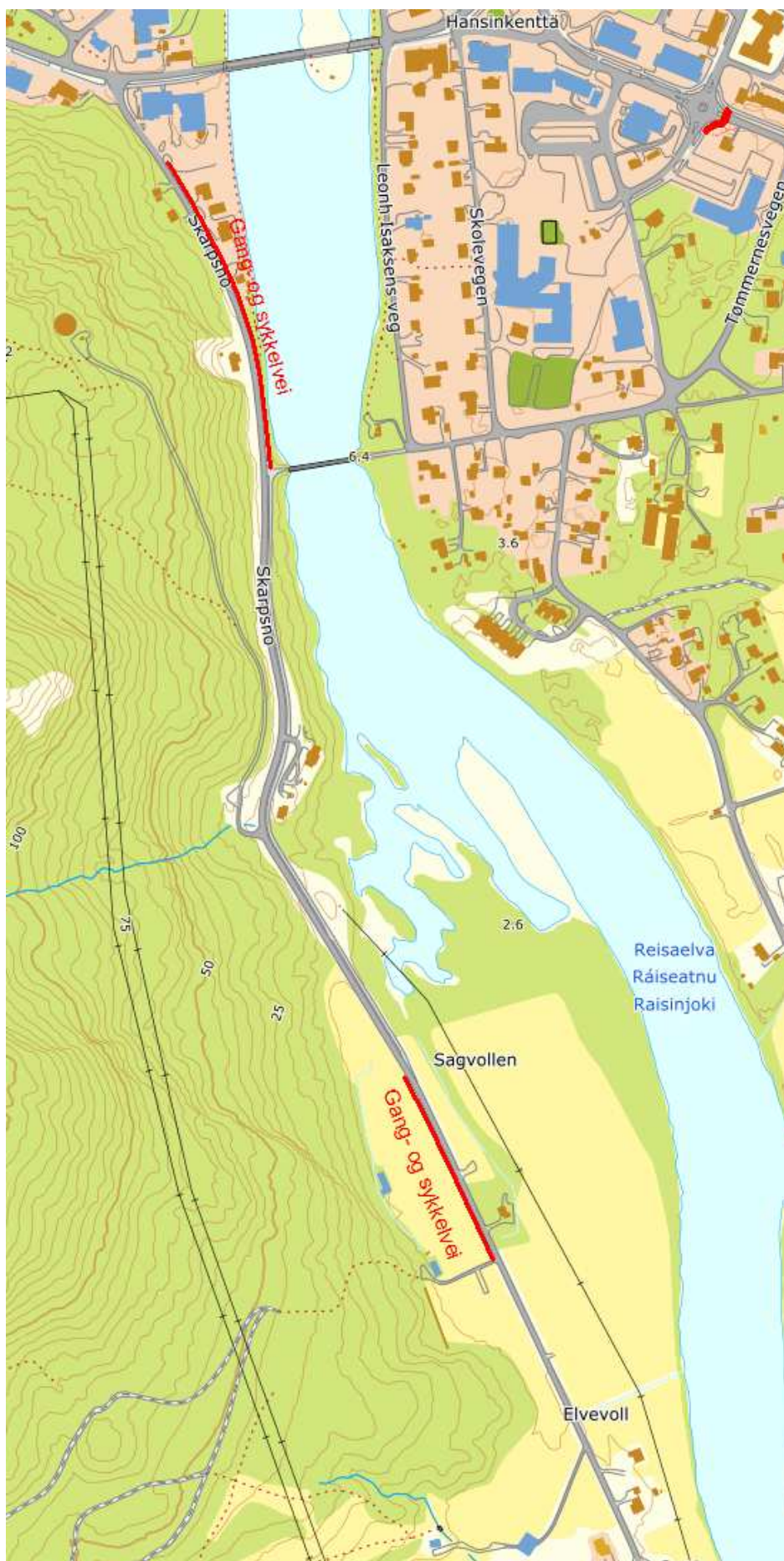
Nr. 7 G/S-vei Storvikveien Fv7950



Nr 8 E6 - gangfelt ved Montér byggevarehus



Nr 9 G/S-vei manglende deler opp til Saga



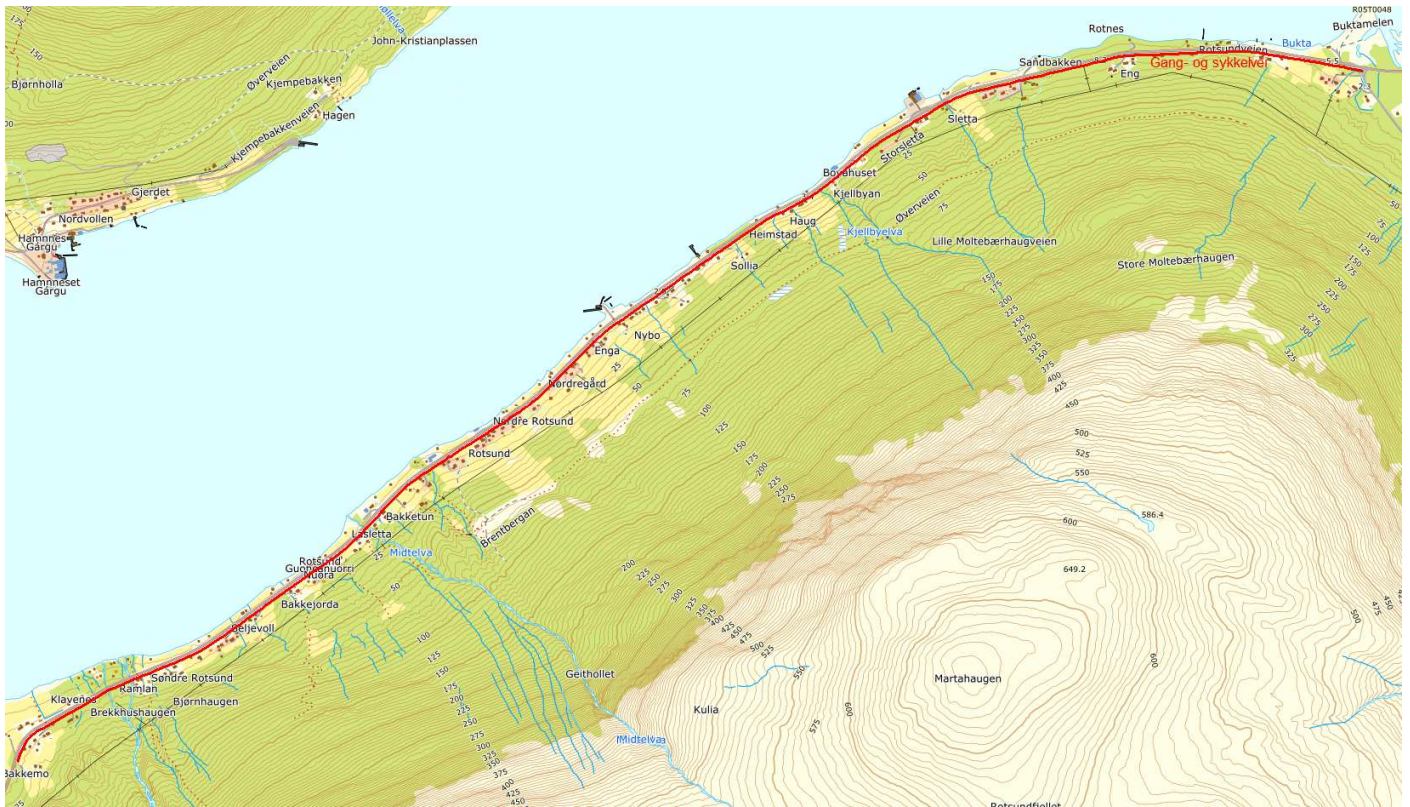
Nr. 10 E6 - gangfelt ved Reisa bil, Sørkjosen



Nr. 12 E6 - gangfelt på Rovdas



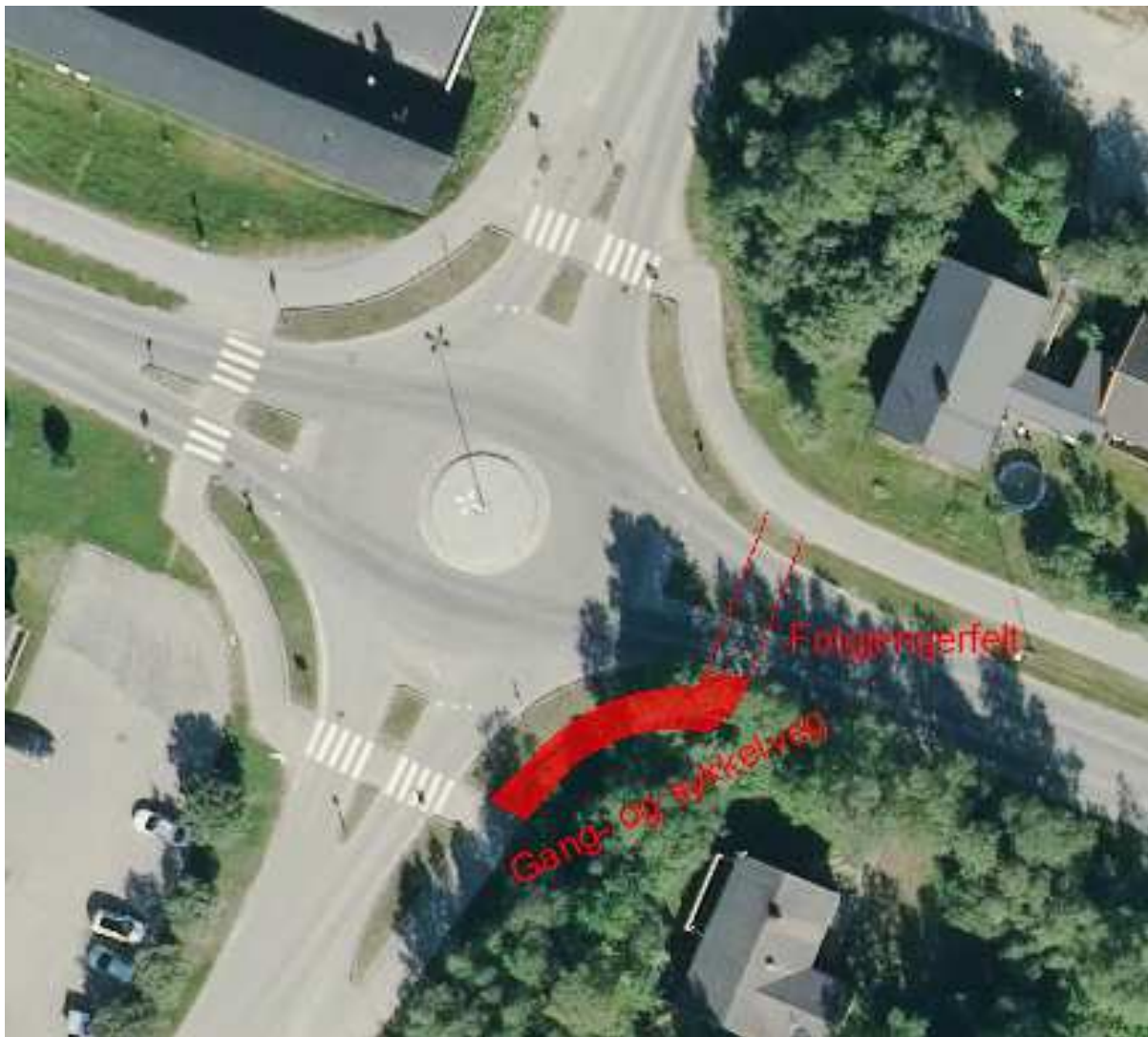
Nr. 13 E6 - G/S-vei E6 Rotsund



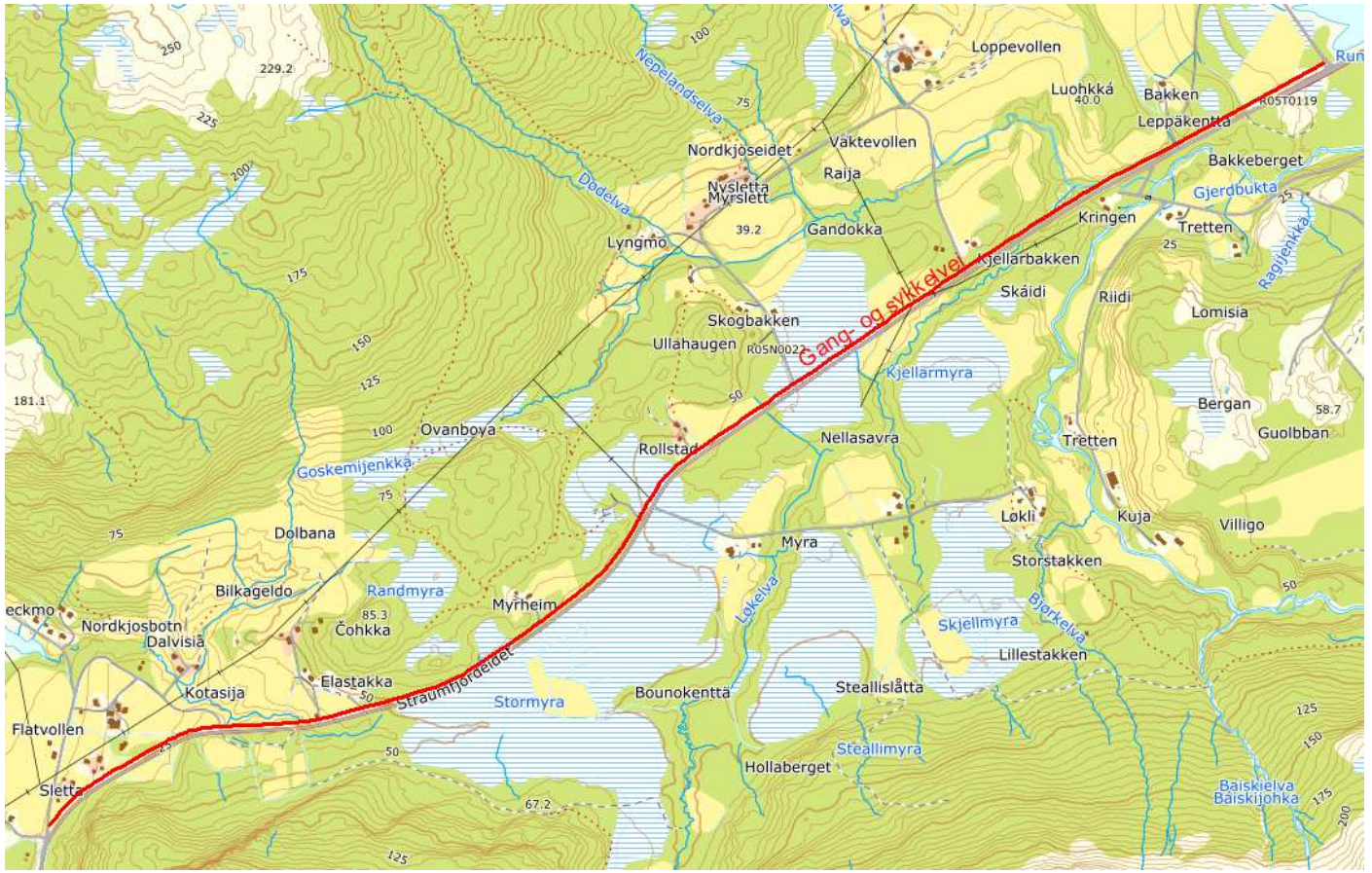
Nr. 15 E6 - G/S-vei E6 - Oksfjord camping



Nr. 16 FV8650 - Gangfelt v/rundkjøringa og 21 m g/s-veg



Nr. 17 E6 - G/S-vei Nordkjosvn. – Storvikkrysset



Nr. 19 Fv8650 - Moskodalområdet 60 til 70-sone

