



Statens vegvesen

FORSLAG TIL DETALJREGULERING

Illustrasjonshefte

E6 Kvænangsfjellet

Parsell: Delstrekning 2: Tverrelva - Sandneselva
Kvænangen og Nordreisa kommune

TEKNISKE DATA

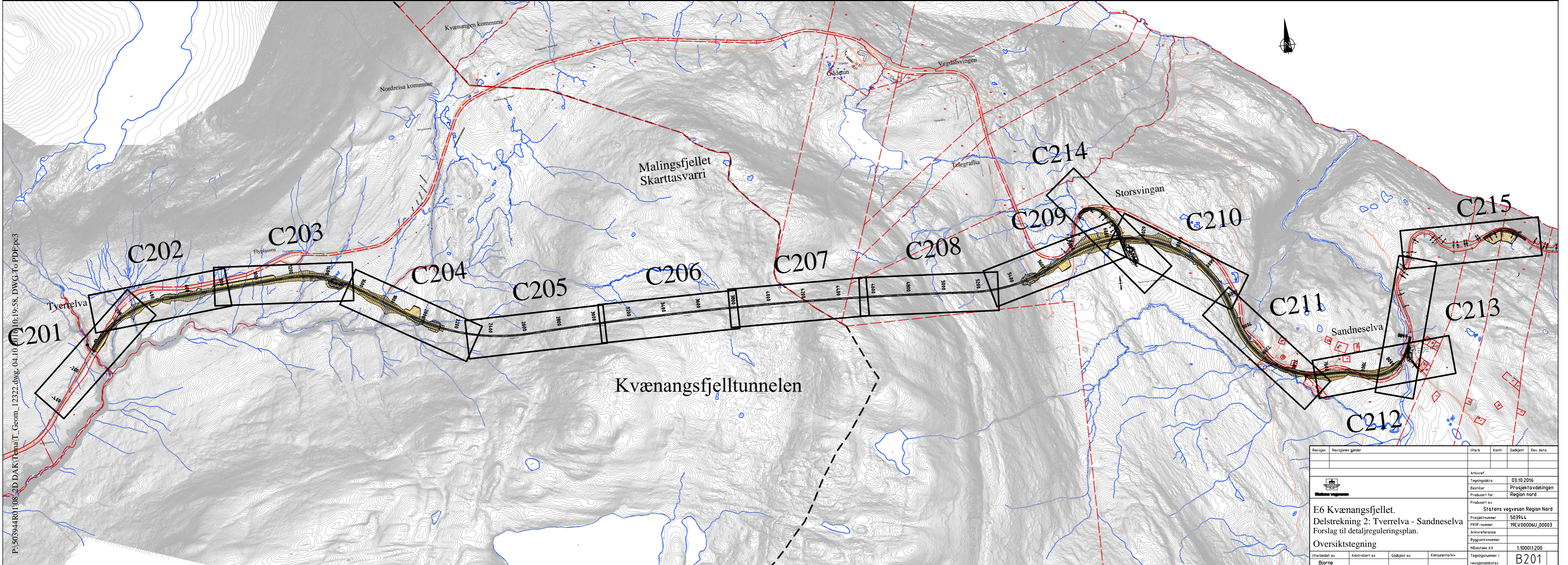
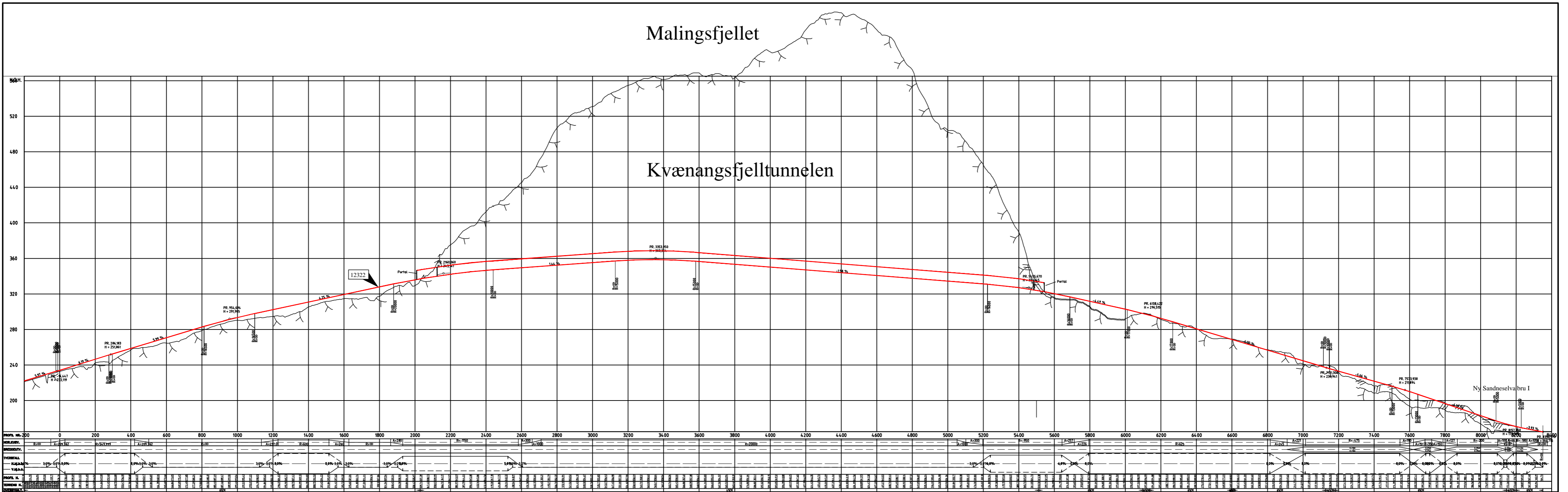
Fra profil:

Dimensjoneringsklasse: H3

Fartsgrense: 90 km/t

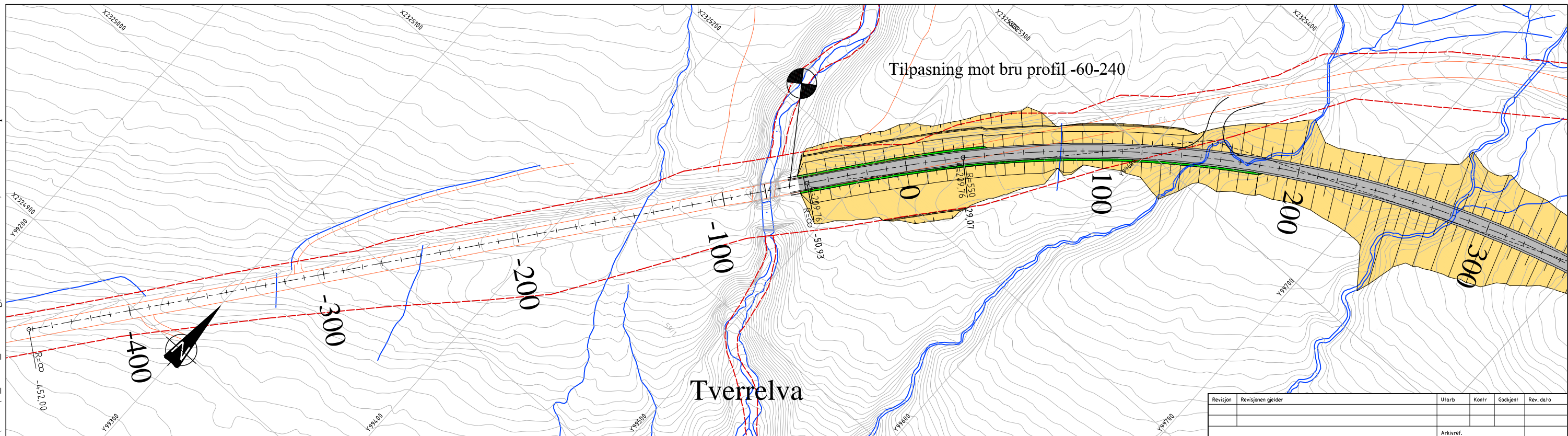
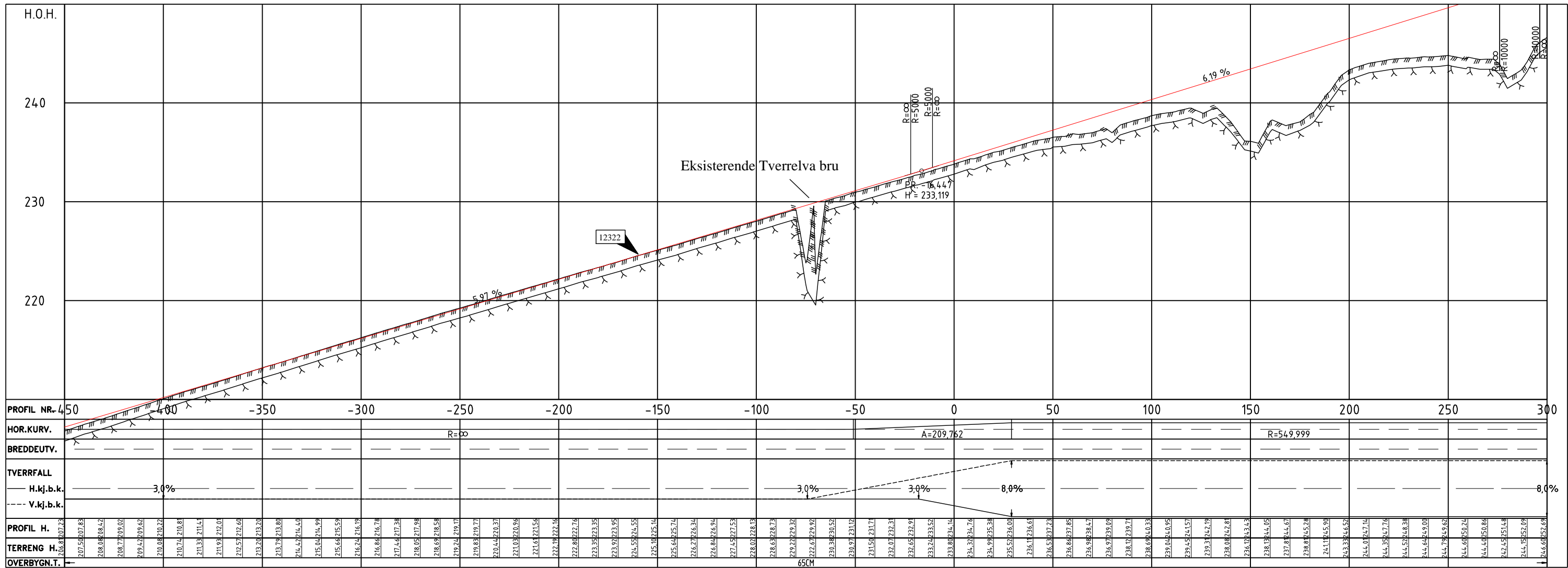
Trafikkgrunnlag (ÅDT): 800





P:\503944\RO1\08_2D\DAK1\Tema1_T_Geom_12322.dwg - 04.10.2016 10:19:58, DWG To PDF.pc3

Revisjon	Revisjonen gjelder	Utarbe	Kontrollert	Godkjent	Rev. dato
					
E6 Kvænangsfjellet.		Tegningsdato 03.10.2016			
Delstrekning 2: Tverrelva - Sandneselva		Bestiller Prosjektavdelingen			
Forslag til detalreguleringsplan.		Prosjekt for Region nord			
Oversiktstegning		Prosjekt av Statens vegvesen Region Nord			
		Prosjektnummer 503944			
		Prof.nummer 19EV00064J_00003			
		Arkivreferanse			
		Byggenummer			
		Måstokk A3			
		Tegningnummer / revisjonsstatus 1:100001:200			
Utskrevet av	Kontrollert av	Godkjent av	Konsulentnr	Tegningnummer / revisjonsstatus	
Bjørne				B201	



MERKNADER :

TEGNFORKLARING :

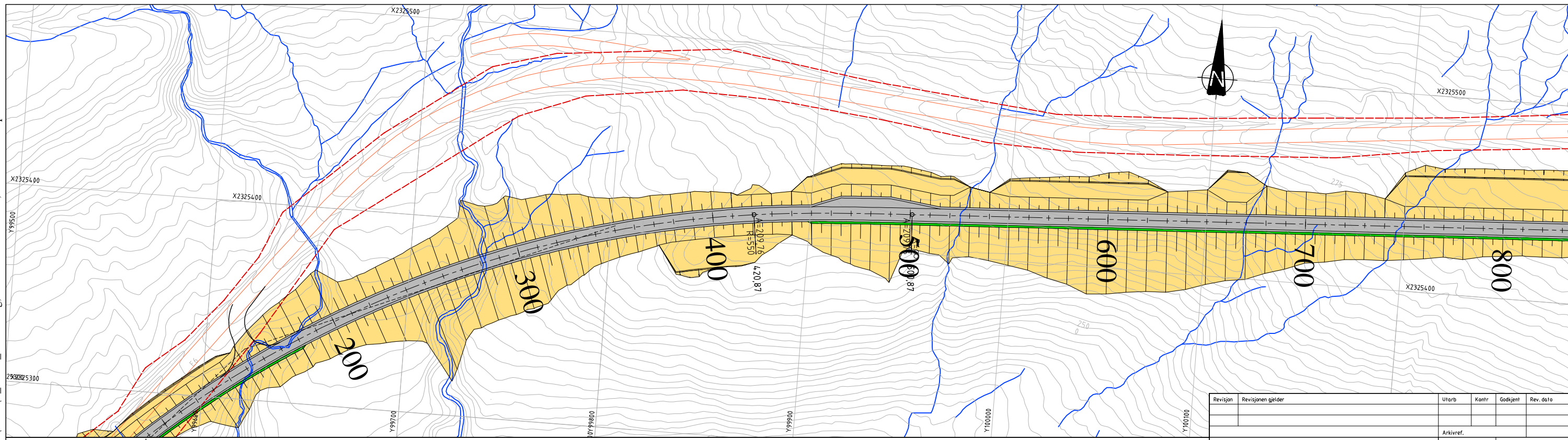
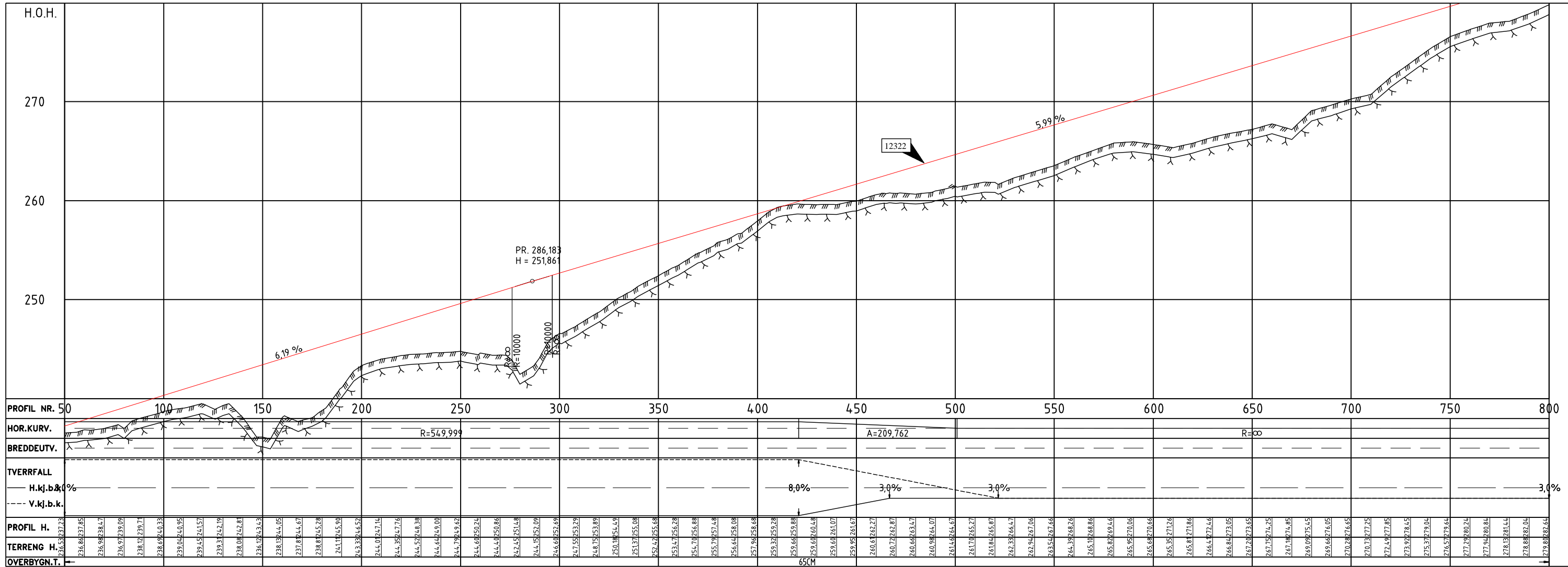
- Eksisterende eiendomsgrense
- Frisikt
- Terrengprofil jord
- Terrengprofil fjell
- Henvisning til vegmodell

121297 Gårds- og bruksnummer

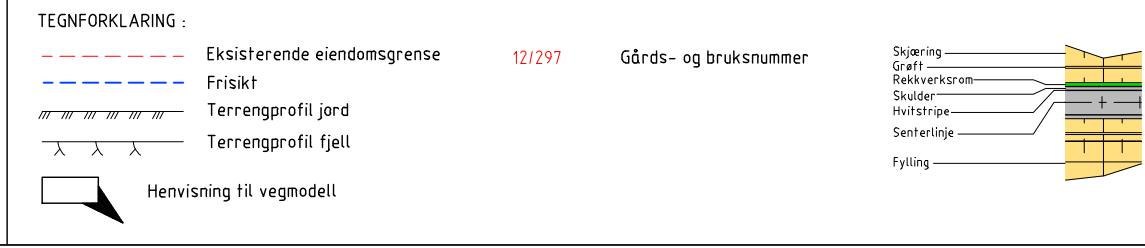
- Skjæring
- Grøft
- Rekkverksrom
- Skulder
- Hvitstripe
- Senterlinje
- Fylling

- Bru
- Tunnel
- Portal
- Påhugg

Revisjon	Revisjonen gjelder	Utarb	Kantr	Godkjent	Rev. dato
Arkivref.					
Tegningsdato 03.10.2016					
Bestiller Prosjektavdelingen					
Produsert for Region nord					
Produsert av Statens vegvesen Region Nord					
Prosjektnummer 503944					
PROJ-nummer 19EV00006U_00003					
Arkivreferanse					
Byggverksnummer					
Målestokk A3 1:1000/1:200					
Tegningsnummer / revisjonsbokstav C201					
Utarbeidet av Bjørne		Kontrollert av		Godkjent av	
Konsulentarkiv					



MERKNADER :



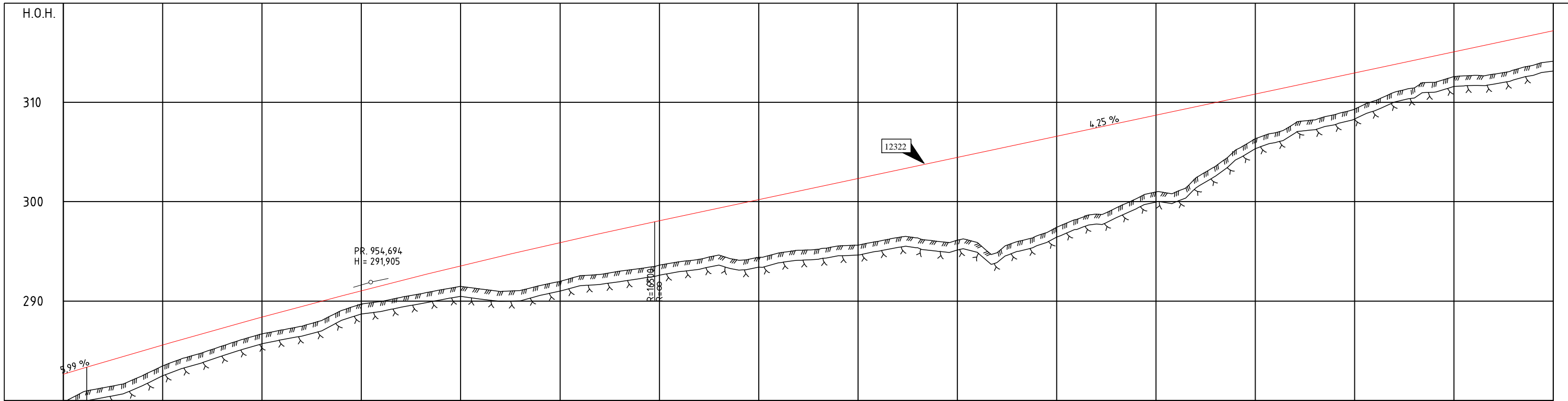
Revisjon	Revisjonen gjelder	Utarb	Kantr	Godkjent	Rev. dato
Arkivref.					
Tegningsdato					
03.10.2016					
Bestiller					
Prosjektavdelingen					
Region nord					
Produisert av					
Statens vegvesen Region Nord					
Prosjektnummer					
503944					
PROJ-nummer					
19EV00006U_00003					
Arkivreferanse					
Byggeværnummer					
Målestokk A3					
1:1000/1:200					
Tegningsnummer / revisjonsbokstav					
C202					

Utarbeidet av: Bjørne

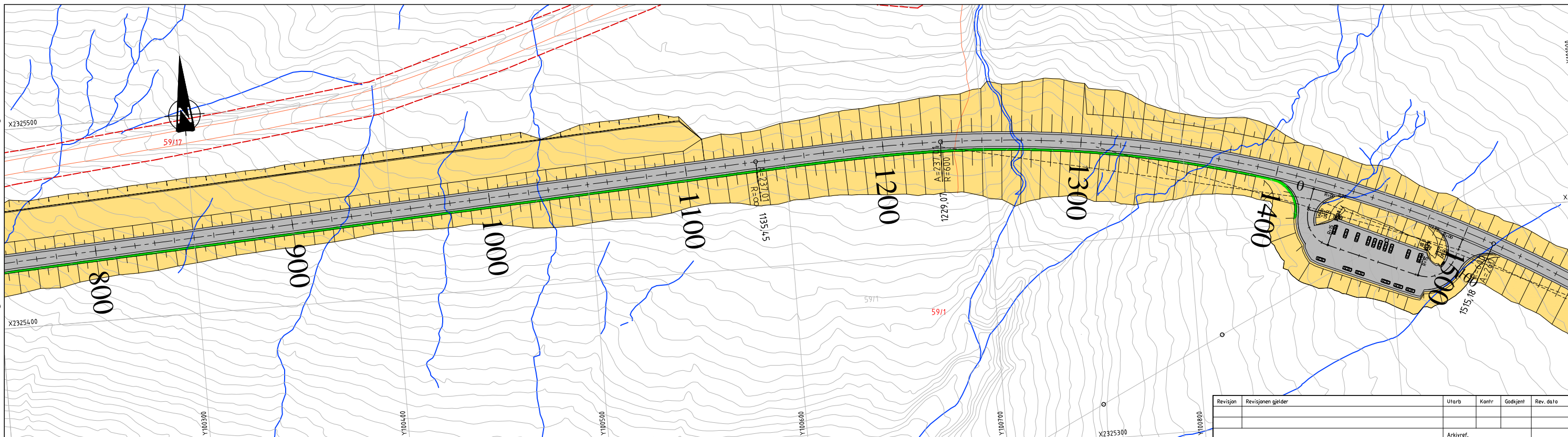
Kontrollert av:

Godkjent av:

Konsulentarkiv:



PROFIL NR. 800	850	900	950	1000	1050	1100	1150	1200	1250	1300	1350	1400	1450	1500	1550
HOR. KURV.	R=∞		A=237,01						R=600		A=260				
BREDEDEUTV.															
TVERRFALL															
H.k.j.b.k.															
V.k.j.b.k.															
PROFIL H.	280,85	281,27	281,64	281,95	282,21	282,42	282,58	282,65	282,63	282,53	282,34	282,07	281,74	281,36	280,94
TERRENG H.	273,03	273,28	273,44	273,51	273,50	273,41	273,24	272,99	272,65	272,23	271,74	271,19	270,60	270,00	269,36
OVERBYGN.T.															



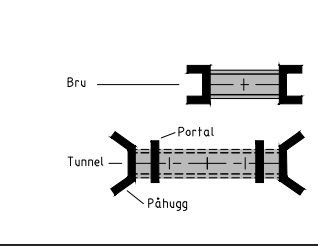
MERKNADER :

TEGNFORKLARING :

- Eksisterende eiendomsgranse
- Frisikt
- /// Terrengprofil jord
- λ λ λ Terrengprofil fjell
- ↗ Henvisning til vegmodell

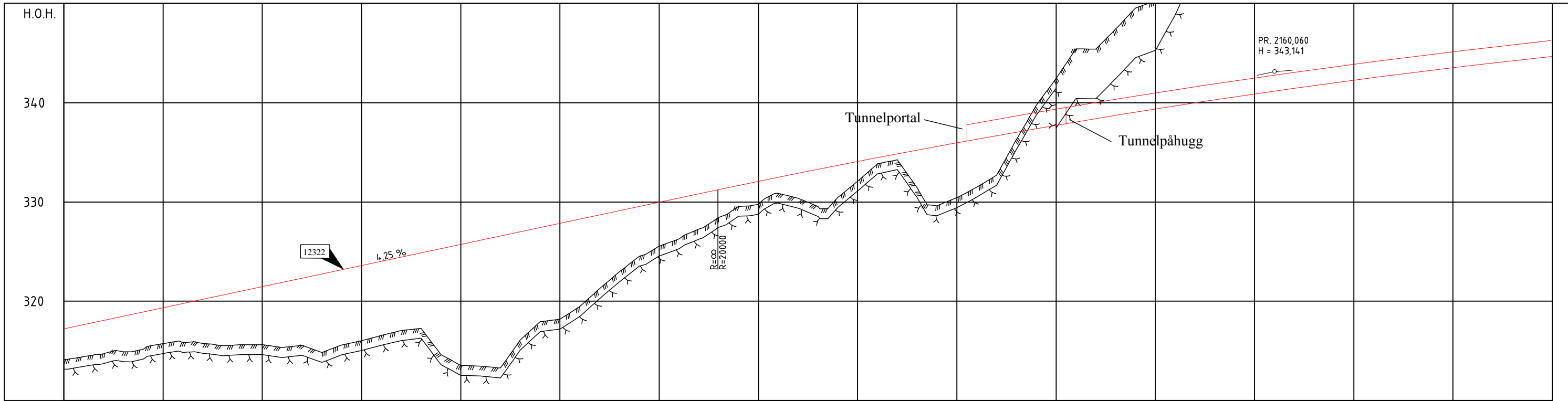
121297 Gårds- og bruksnummer

- Skjæring
- Groft
- Rekkverksrom
- Skulder
- Hvitstripe
- Senterlinje
- Fylling

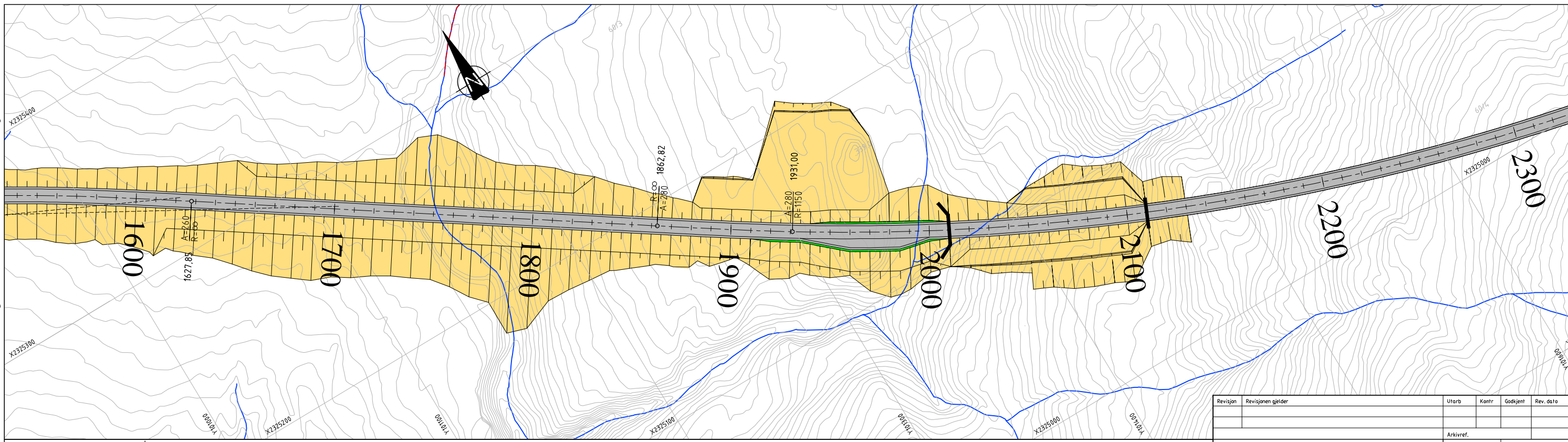


Revisjon	Revisjonen gjelder	Utarb	Kantr	Godkjent	Rev. dato
Arkivref.					
03.10.2016					
Bestiller					
Prosjektavdelingen					
Region nord					
Produisert av					
Statens vegvesen Region Nord					
Prosjektnummer					
503944					
PROF-nummer					
19EV00006U_00003					
Arkivreferanse					
Byggeværksnummer					
Målestokk A3					
1:1000/1:200					
Tegningsnummer / revisjonsbokstav					
C203					

P:\503944\01\08_2D DAK\TemaT_Geom_12322.dwg, 04.10.2016 09:36:26, DWG To PDF.pc3



PROFIL NR	1550	1600	1650	1700	1750	1800	1850	1900	1950	2000	2050	2100	2150	2200	2250	2300																																																																																																																																						
HOR. KURV.	A=260			R=∞			A=280			R=-1150																																																																																																																																												
BREDDUUTV.																																																																																																																																																						
TVERRFALL	H.kj.b.k. 4.4% 3.0% 3.0% 3.0% 3.0% 5.8% 5.8% V.kj.b.k.																																																																																																																																																					
PROFIL H.	314.42	317.63	314.71	318.06	314.91	318.48	315.17	318.99	315.72	319.33	315.83	319.74	315.74	320.19	315.51	320.69	315.62	321.04	315.62	321.46	315.33	321.89	315.56	322.37	314.83	322.74	315.59	323.16	316.03	323.59	316.55	324.01	317.04	324.44	317.28	324.86	316.62	325.29	313.53	325.71	313.44	326.14	313.27	326.56	316.09	326.99	317.94	327.41	318.08	327.84	319.47	328.26	321.27	328.69	322.97	329.11	324.54	329.54	325.56	329.96	326.28	330.39	327.26	330.81	328.45	331.24	329.56	331.66	329.74	332.08	330.88	332.49	330.98	332.90	329.54	333.31	330.47	333.70	332.10	334.09	333.46	334.48	334.28	334.86	331.4	335.24	329.62	335.61	330.43	335.97	331.48	336.34	332.70	336.69	336.29	337.05	339.74	337.39	342.46	337.74	345.42	338.07	345.4	338.45	347.43	338.73	349.54	339.05	350.27	339.37	353.05	339.68	358.23	339.99	361.79	340.29	364.63	340.59	363.90	340.88	366.70	341.17	371.0	341.45	370.88	341.73	373.84	342.00	375.35	342.27	376.74	342.53	378.22	342.79	380.28	343.04	382.97	343.29	385.02	343.53	388.28	343.77	390.58	344.00	391.79	344.22	393.08	344.45	394.37	344.66
TERRENG H.	315.14	317.21	314.71	318.06	314.91	318.48	315.17	318.99	315.72	319.33	315.83	319.74	315.74	320.19	315.51	320.69	315.62	321.04	315.62	321.46	315.33	321.89	315.56	322.37	314.83	322.74	315.59	323.16	316.03	323.59	316.55	324.01	317.04	324.44	317.28	324.86	316.62	325.29	313.53	325.71	313.44	326.14	313.27	326.56	316.09	326.99	317.94	327.41	318.08	327.84	319.47	328.26	321.27	328.69	322.97	329.11	324.54	329.54	325.56	329.96	326.28	330.39	327.26	330.81	328.45	331.24	329.56	331.66	329.74	332.08	330.88	332.49	330.98	332.90	329.54	333.31	330.47	333.70	332.10	334.09	333.46	334.48	334.28	334.86	331.4	335.24	329.62	335.61	330.43	335.97	331.48	336.34	332.70	336.69	336.29	337.05	339.74	337.39	342.46	337.74	345.42	338.07	345.4	338.45	347.43	338.73	349.54	339.05	350.27	339.37	353.05	339.68	358.23	339.99	361.79	340.29	364.63	340.59	363.90	340.88	366.70	341.17	371.0	341.45	370.88	341.73	373.84	342.00	375.35	342.27	376.74	342.53	378.22	342.79	380.28	343.04	382.97	343.29	385.02	343.53	388.28	343.77	390.58	344.00	391.79	344.22	393.08	344.45	394.37	344.66
OVERBYGN.T.																																																																																																																																																						



MERKNADER :

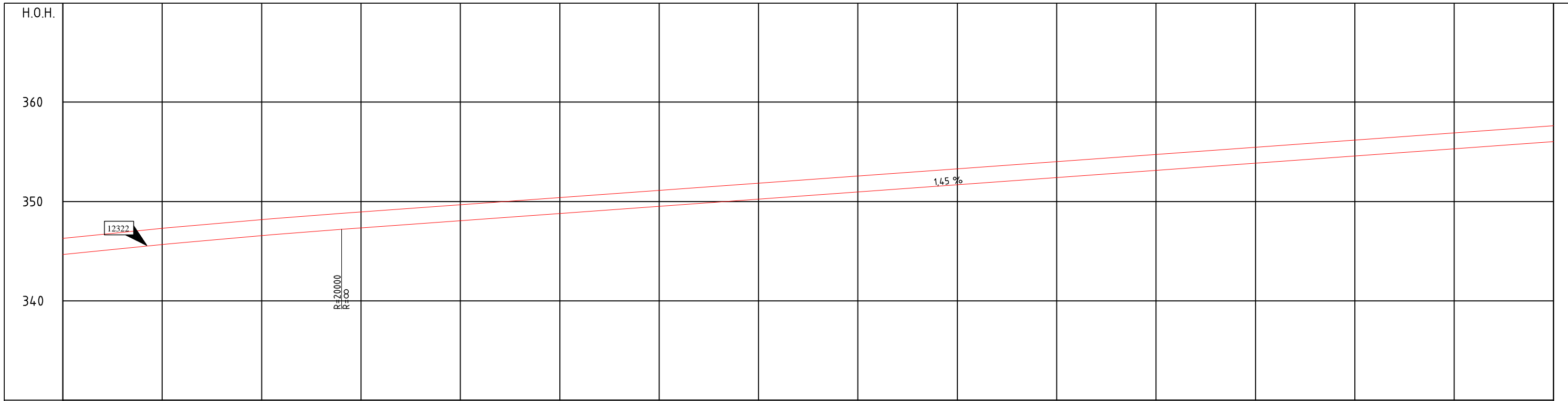
TEGNFORKLARING :

- Eksisterende eiendomsgranse
- Frisikt
- Terrengprofil jord
- Terrengprofil fjell
- ↗ Henvisning til vegmodell
- 121297 Gårds- og bruksnummer
- Skjæring
- Grøft
- Rekkverksrom
- Skulder
- Hvitstripe
- Senterlinje
- Fylling

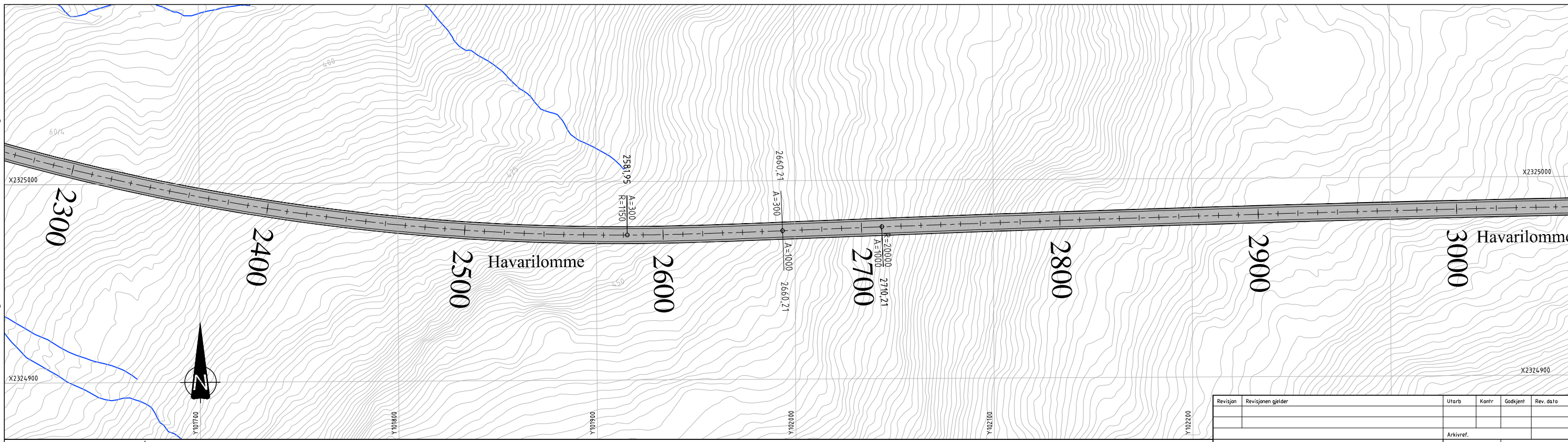


Revisjon	Revisjonen gjelder	Utarb	Kantr	Godkjent	Rev. dato
Arkivref.					
Tegningsdato 03.10.2016					
Bestiller Prosjektavdelingen					
Produsert for Region nord					
Produsert av Statens vegvesen Region Nord					
Prosjektnummer 503944					
PROF-nummer 19EV00006U_00003					
Arkivreferanse					
Byggverksnummer					
Målestokk A3 1:1000/1:200					
Tegningsnummer / revisjonsbokstav C204					
Utarbeidet av	Kontrollert av	Godkjent av	Konsulentarkiv		
Bjørne					

P:\503944R01\08_2D DAK\TemaT_Geom_12322.dwg, 04.10.2016 09:36:51, DWG To PDF.pc3



PROFIL NR	2300	2350	2400	2450	2500	2550	2600	2650	2700	2750	2800	2850	2900	2950	3000	3050
HOR.KURV.				R=-1150			A=300			A=1000			R=20000			
BREDEDEUTV.	-----															
TVERRFALL	-----															
H.kj.b.k.	-----															
V.kj.b.k.	-----															
PROFIL H.	395.5	396.4	397.3	398.2	399.1	400.0	400.9	401.8	402.7	403.6	404.5	405.4	406.3	407.2	408.1	409.0
TERRENG H.	395.5	396.4	397.3	398.2	399.1	400.0	400.9	401.8	402.7	403.6	404.5	405.4	406.3	407.2	408.1	409.0
OVERBYGN.T.	-----															

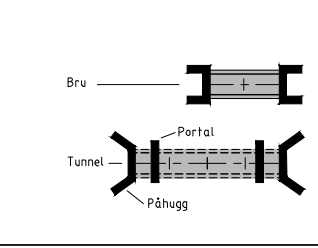
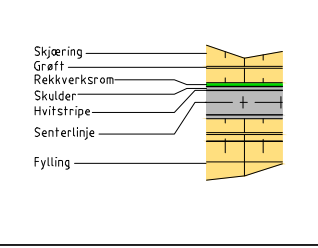


MERKNADER :

TEGNFØRKLARING :

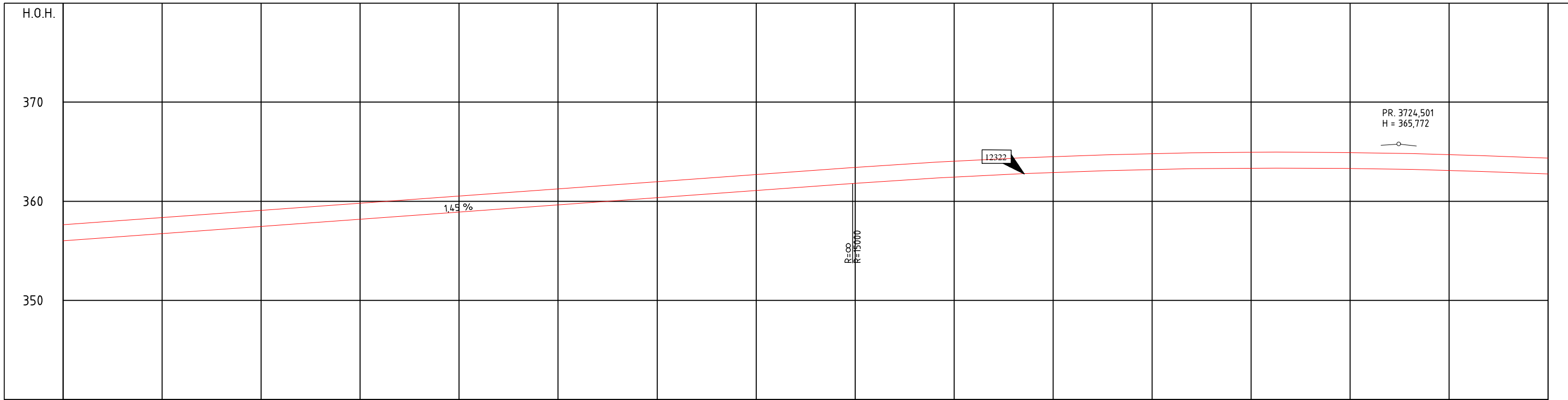
- Eksisterende eiendomsgrense
- Frisikt
- Terrengprofil jord
- Terrengprofil fjell
- Hensvisning til vegmodell

12/297 Gårds- og bruksnummer

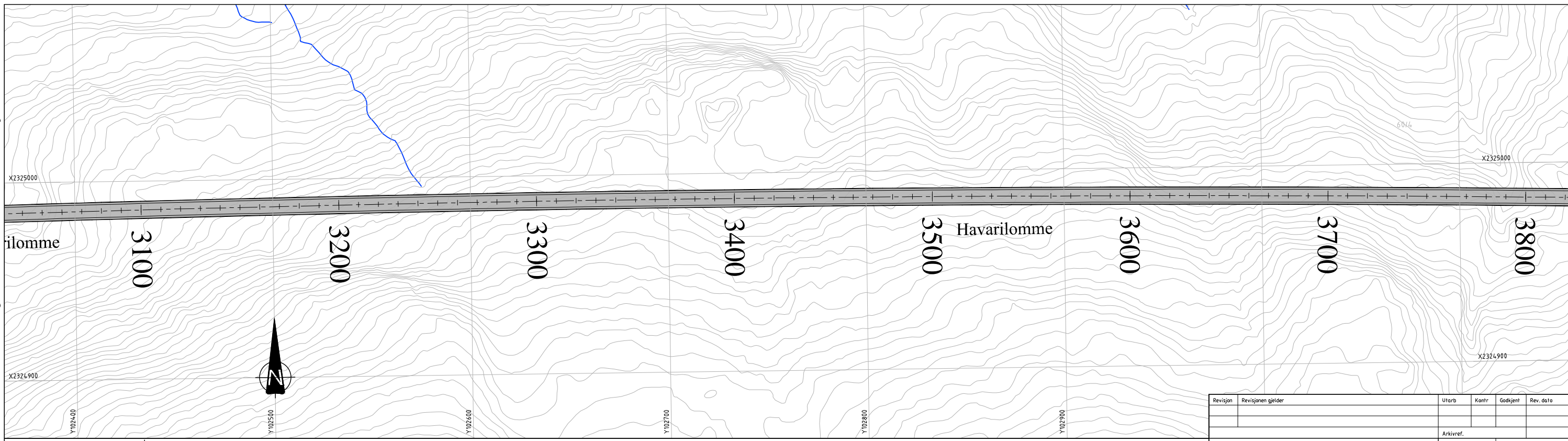


Revisjon	Revisjonen gjelder	Utbø	Kantr	Godkjent	Rev. dato
Arkivref.					
Tegningsdato 03.10.2016					
Bestiller Prosjektavdelingen					
Produsert for Region nord					
Produsert av Statens vegvesen Region Nord					
Prosjektnummer 50394.4					
PROF-nummer 19EV00006U_00003					
Arkivreferanse					
Byggeværksnummer					
Målestokk A3 1:1000/1:200					
Tegningsnummer / revisjonsbøksstav C205					
Utarbeidet av	Kontrollert av	Godkjent av	Konsulentarkiv		
Bjorne					

P:\503944R01\08_2D DAK\TemaT_Geom_12322.dwg, 04.10.2016 09:37:24, DWG To PDF.pc3



PROFIL NR	3050	3100	3150	3200	3250	3300	3350	3400	3450	3500	3550	3600	3650	3700	3750	3800
HOR.KURV.									R=20000							
BREDEDEUTV.																
TVERRFALL																
H.kj.b.k	3%															3%
V.kj.b.k																
PROFIL H.	539.95	535.16	530.37	525.58	520.79	516.00	511.21	506.42	501.63	496.84	492.05	487.26	482.47	477.68	472.89	468.10
TERRENG H.	539.95	535.16	530.37	525.58	520.79	516.00	511.21	506.42	501.63	496.84	492.05	487.26	482.47	477.68	472.89	468.10
OVERBYGN.T.									45CM							



MERKNADER :

TEGNFØRKLARING :

- - - Eksisterende eiendomsgrense
- - - Frisikt
- /// Terrengprofil jord
- λ λ λ Terrengprofil fjell
- ↗ Henvisning til vegmodell

12/297 Gårds- og bruksnummer

Skjæring
Grøft
Rekkverksrom
Skulder
Hvitstripe
Senterlinje
Fylling

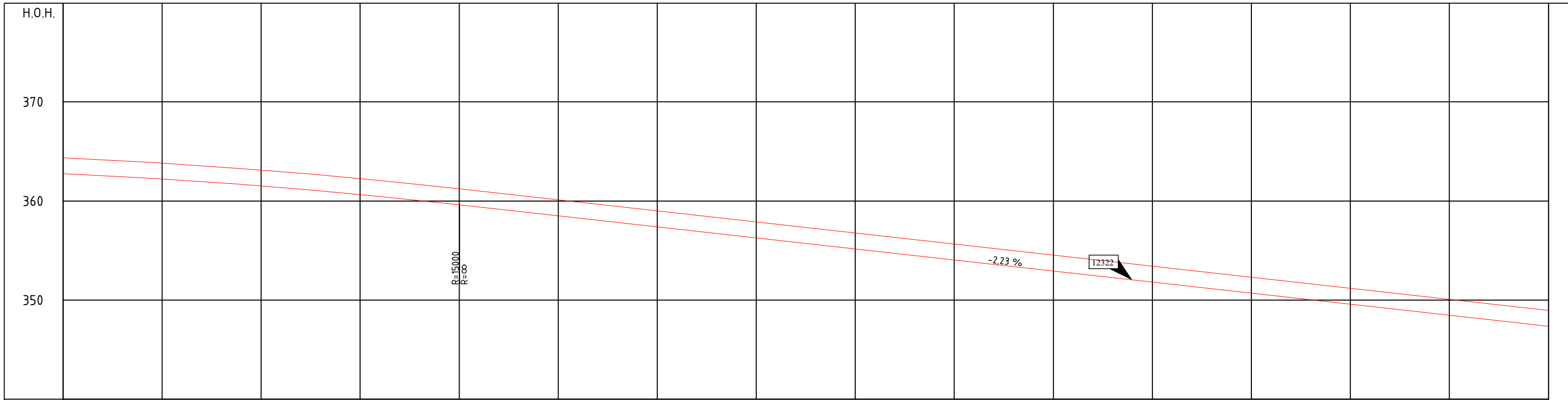
Bru

Tunnel

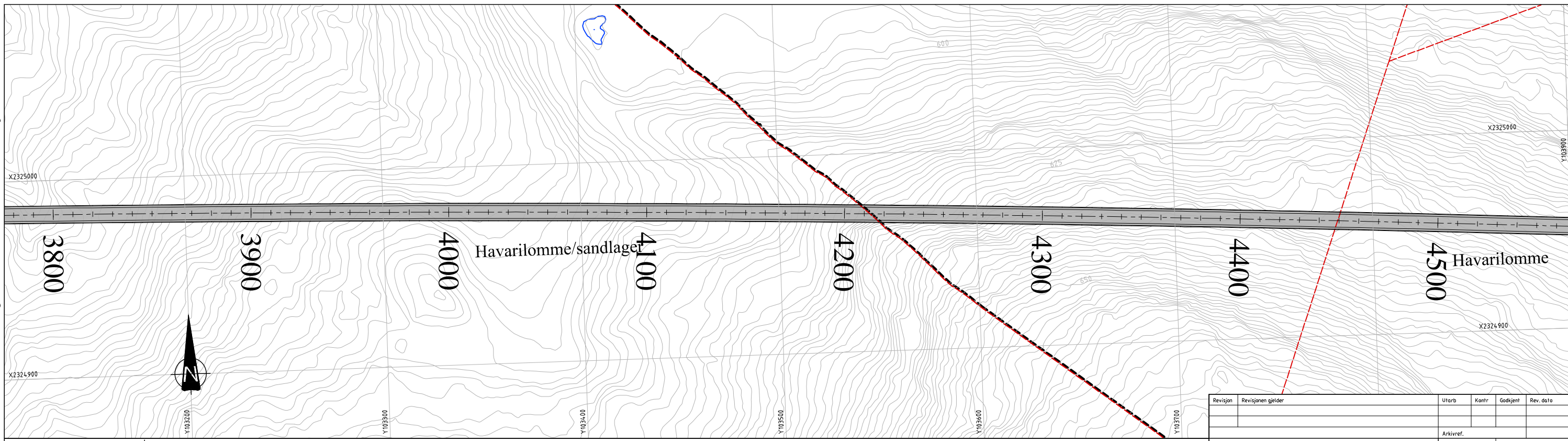
Portal

Påhugg

Revisjon	Revisjonen gjelder	Utarb	Kantr	Godkjent	Rev. dato
Arkivref.					
Tegningsdato 03.10.2016					
Bestiller Prosjektavdelingen					
Produsert for Region nord					
Produsert av Statens vegvesen Region Nord					
Prosjektnummer 503944					
PROJ-nummer 19EV00006U_00003					
Arkivreferanse					
Byggverksnummer					
Målestokk A3 1:1000/1:200					
Tegningsnummer / revisjonsboksnavn C206					
Utarbeidet av Bjørne		Kontrollert av		Godkjent av	
Konsulentarkiv					



PROFIL NR	3800	3850	3900	3950	4000	4050	4100	4150	4200	4250	4300	4350	4400	4450	4500	4550
HOR.KURV.									R=20000							
BREDEDEUTV.																
TVERRFALL																
H.k.j.b.k.	3%															3.0%
V.k.j.b.k.																
PROFIL H.	584.7832768	584.7832768	584.7832768	584.7832768	584.7832768	584.7832768	584.7832768	584.7832768	584.7832768	584.7832768	584.7832768	584.7832768	584.7832768	584.7832768	584.7832768	584.7832768
TERRENG H.	584.7832768	584.7832768	584.7832768	584.7832768	584.7832768	584.7832768	584.7832768	584.7832768	584.7832768	584.7832768	584.7832768	584.7832768	584.7832768	584.7832768	584.7832768	584.7832768
OVERBYGN.T.																

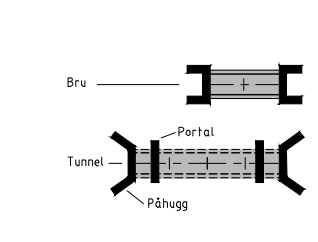
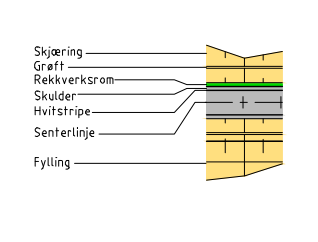


MERKNADER :

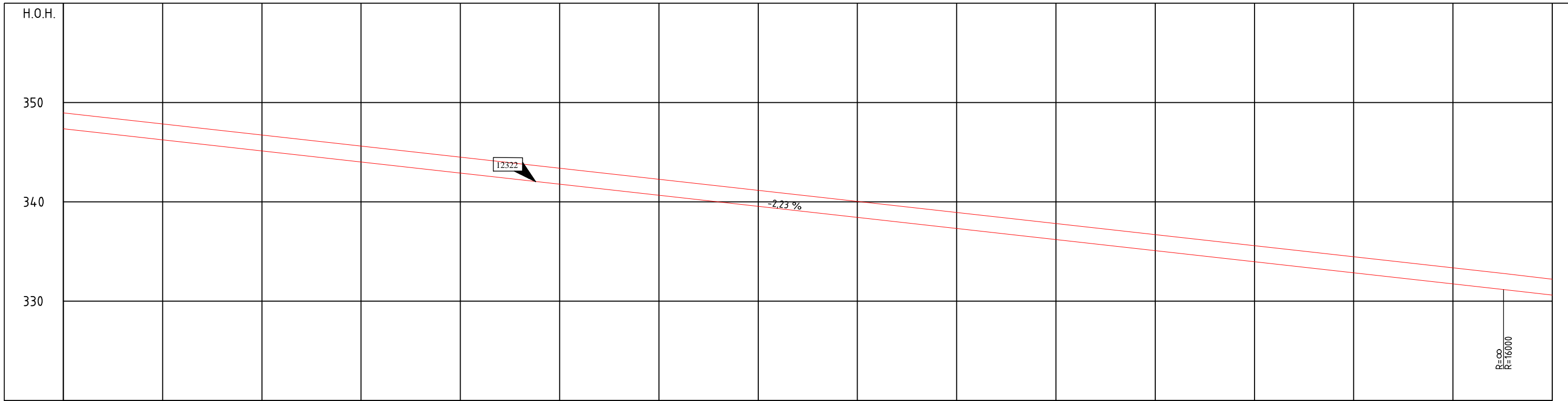
TEGNFORKLARING :

- - - Eksisterende eiendomsgrense
- - - Frisikt
- /// Terrengprofil jord
- λ λ λ Terrengprofil fjell
- ↗ Henvisning til vegmodell

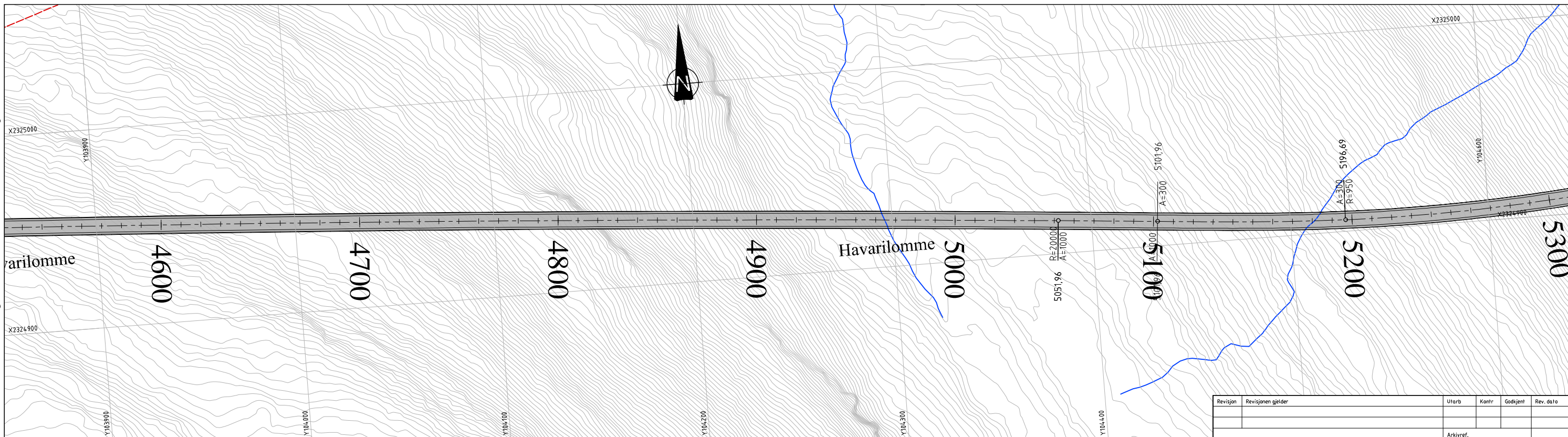
12/297 Gårds- og bruksnummer



Revisjon	Revisjonen gjelder	Utarb	Kantr	Godkjent	Rev. dato
Arkivref.					
Tegningsdato 03.10.2016					
Bestiller Prosjektavdelingen					
Produsert for Region nord					
Produsert av					
Statens vegvesen Region Nord					
Prosjektnummer 503944					
PROF-nummer 19EV00006U_00003					
Arkivreferanse					
Byggverksnummer					
Målestokk A3 1:1000/1:200					
Tegningsnummer / revisjonsbokstav C207					
Utarbeidet av	Kontrollert av	Godkjent av	Konsulentarkiv		
Bjorne					



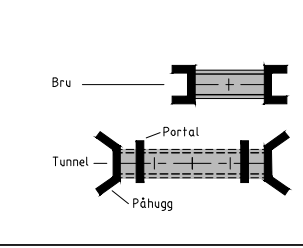
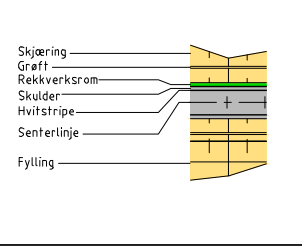
PROFIL NR.	4550	4600	4650	4700	4750	4800	4850	4900	4950	5000	5050	5100	5150	5200	5250	5300																																																			
HOR.KURV.	-----																																																																		
BREDEUTV.	-----																																																																		
TVERRFALL	-----																																																																		
H.kj.b.k.	-----																																																																		
V.kj.b.k.	-----																																																																		
PROFIL H.	624.2734713	623.5734691	621.7814668	619.1781446	617.2814272	616.1346001	610.5284790	609.5684688	608.7884451	606.8839028	604.0748708	599.2724378	595.2524356	593.7434111	587.2834311	584.4242888	580.9234267	578.1784244	576.1624222	574.1624200	572.2934177	568.2734155	559.4034138	553.7434111	549.2934088	545.1644066	542.5284044	539.2734022	535.0833999	530.5233977	525.5533955	519.3033932	516.2833910	513.8633887	512.7533865	510.9933843	505.3233820	505.0333798	507.233776	506.2233754	503.9033731	503.9333709	504.0533687	503.6833664	502.6733642	502.7233620	501.0933597	499.9633575	496.7333553	484.7333530	482.8633508	479.6333485	476.3833462	473.9733439	470.6733416	468.3433393	465.0233370	461.6733347	459.3733324	456.7332301	454.8233196	451.8333173	448.4833150	446.7733127	443.9933104	442.4933081	442.2733058
TERRENG H.	624.2734713	623.5734691	621.7814668	619.1781446	617.2814272	616.1346001	610.5284790	609.5684688	608.7884451	606.8839028	604.0748708	599.2724378	595.2524356	593.7434111	587.2834311	584.4242888	580.9234267	578.1784244	576.1624222	574.1624200	572.2934177	568.2734155	559.4034138	553.7434111	549.2934088	545.1644066	542.5284044	539.2734022	535.0833999	530.5233977	525.5533955	519.3033932	516.2833910	513.8633887	512.7533865	510.9933843	505.3233820	505.0333798	507.233776	506.2233754	503.9033731	503.9333709	504.0533687	503.6833664	502.6733642	502.7233620	501.0933597	499.9633575	496.7333553	484.7333530	482.8633508	479.6333485	476.3833462	473.9733439	470.6733416	468.3433393	465.0233370	461.6733347	459.3733324	456.7332301	454.8233196	451.8333173	448.4833150	446.7733127	443.9933104	442.4933081	442.2733058
OVERBYGN.T.	-----																																																																		



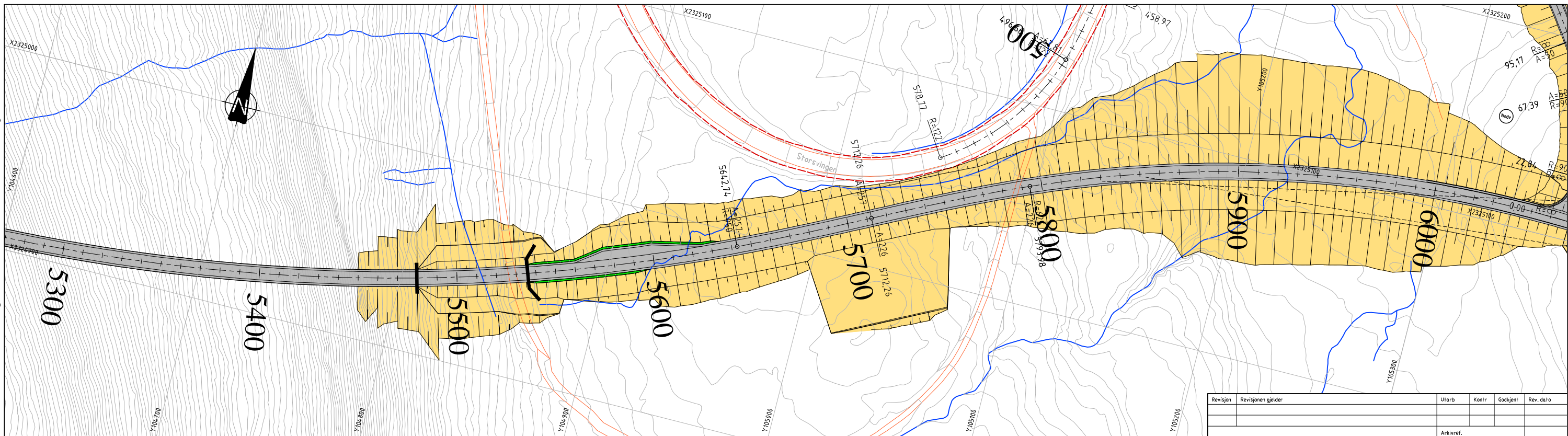
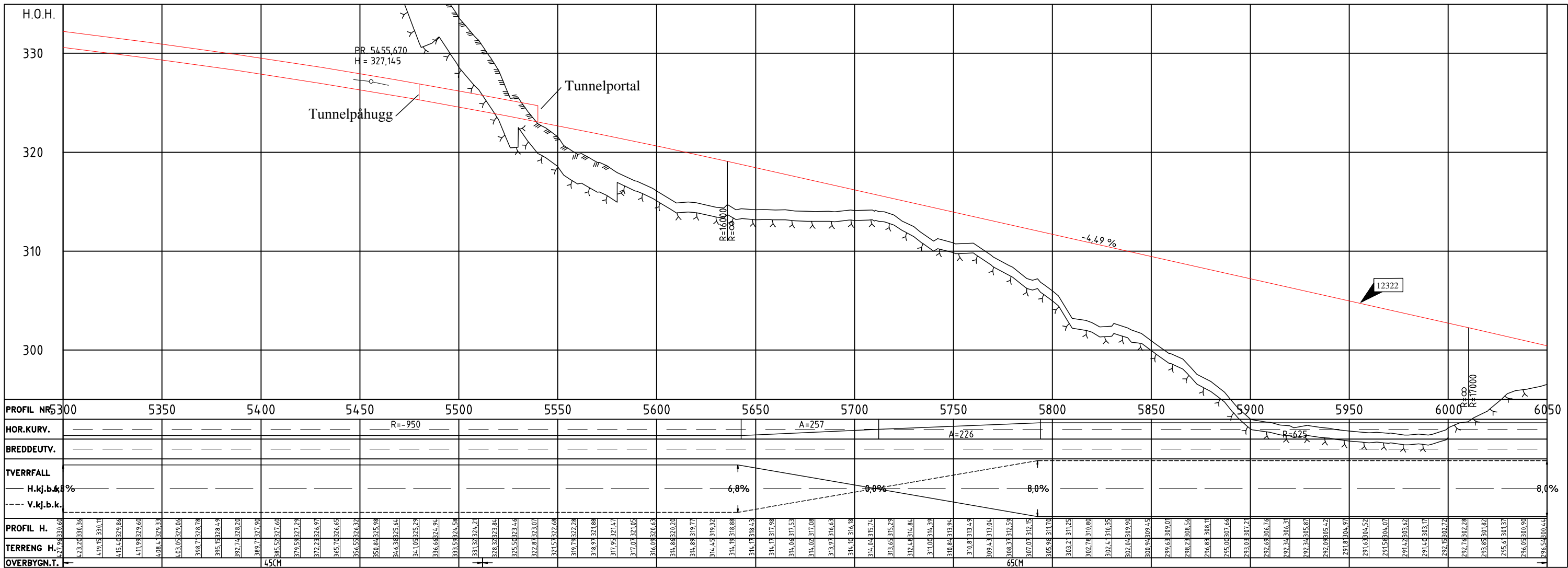
MERKNADER :

- TEGNFØRKLARING :
- Eksisterende eiendomsgrense
 - Frisikt
 - ////// Terrengprofil jord
 - λ λ λ Terrengprofil fjell
 - ↗ Henvisning til vegmodell

121297 Gårds- og bruksnummer



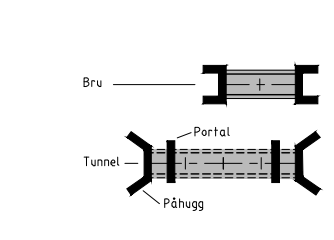
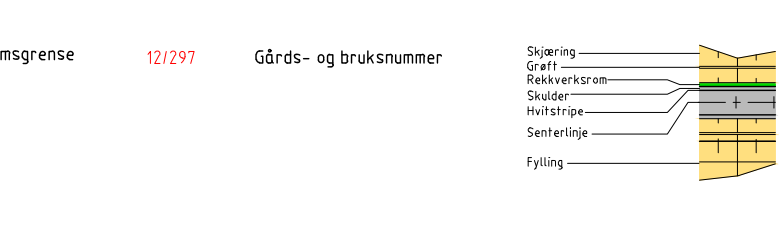
Revisjon	Revisjonen gjelder	Uarb	Kantr	Godkjent	Rev. dato
Arkivref.					
Tegningsdato 03.10.2016					
Bestiller Prosjektavdelingen					
Produsert for Region nord					
Produsert av Statens vegvesen Region Nord					
Prosjektnummer 503944					
PROF-nummer 19EV00006U_00003					
Arkivreferanse					
Byggeværksnummer					
Målestokk A3 1:1000/1:200					
Tegningsnummer / revisjonsbokstav C208					
Utarbeidet av	Kontrollert av	Godkjent av	Konsulentarkiv		
Bjørne					



MERKNADER :

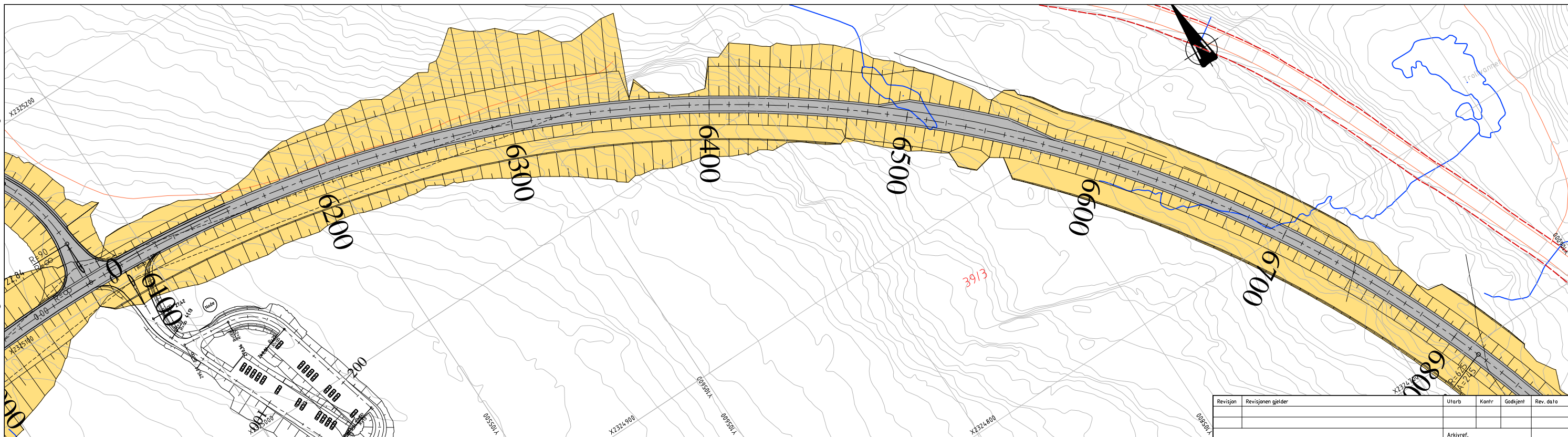
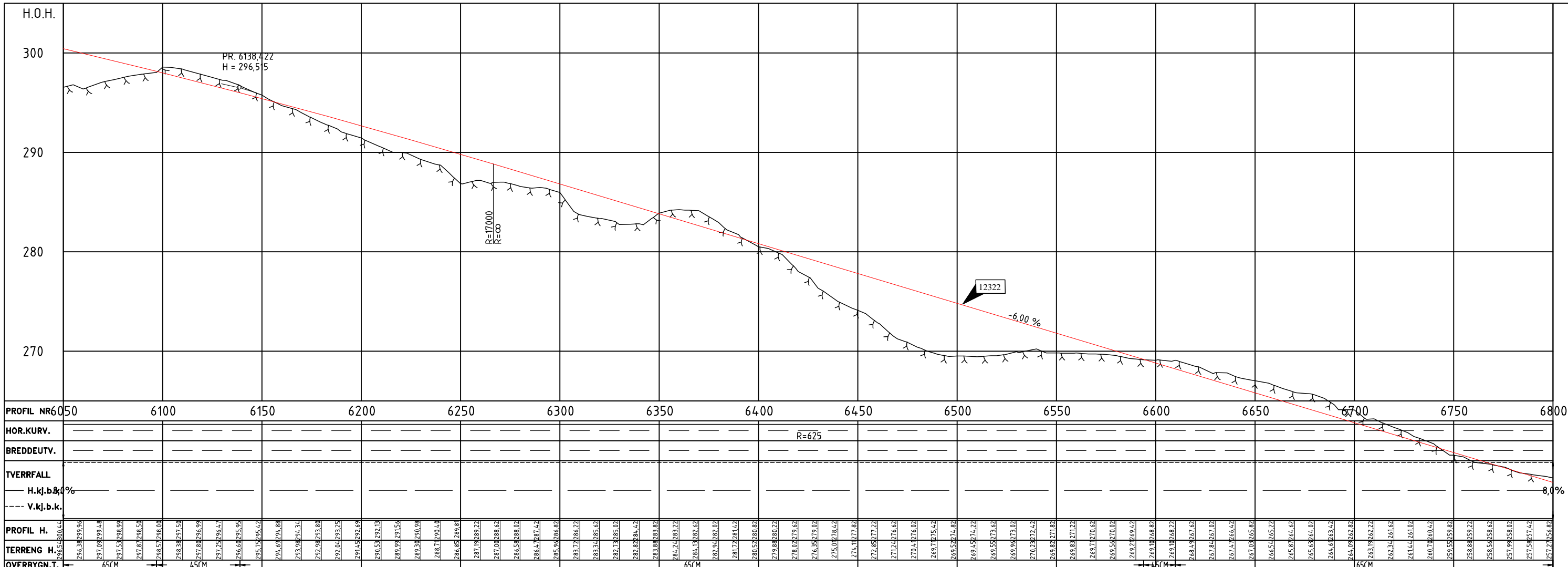
TEGNFORKLARING :

- Eksisterende eiendomsgranse
- Frisikt
- Terrengprofil jord
- Terrengprofil fjell
- 121297 Gårds- og bruksnummer
- Henvisning til vegmodell



Revisjon	Revisjonen gjelder	Utarb	Kantr	Godkjent	Rev. dato
Arkivref.					
Tegningsdato 03.10.2016					
Bestiller Prosjektavdelingen					
Produsert for Region nord					
Produsert av Statens vegvesen Region Nord					
Prosjektnummer 503944					
PROF-nummer 19EV00006U_00003					
Arkivreferanse					
Byggeværnummer					
Målestokk A3 1:1000/1:200					
Tegningsnummer / revisjonsbokstav C209					
Utarbeidet av	Kontrollert av	Godkjent av	Konsulentarkiv		
Bjørne					

E6 Kvanangsfjellet.
Delstrekning 2: Tverrelva - Sandneselva
 Forslag til detaljreguleringsplan.
Plan -og profiltegning.



P:\503944R01\08_2D DAK\TemaT_Geom_12322.dwg, 04.10.2016 09:46:47, DWG To PDF.pc3

MERKNADER :

TEGNFORKLARING :

- Eksisterende eiendomsgranse
- Frisikt
- Terrengprofil jord
- Terrengprofil fjell
- Henvisning til vegmodell

121297 Gårds- og bruksnummer

- Skjæring
- Grøft
- Rekkverksrom
- Skulder
- Hvitstripe
- Sentertlinje
- Fylling

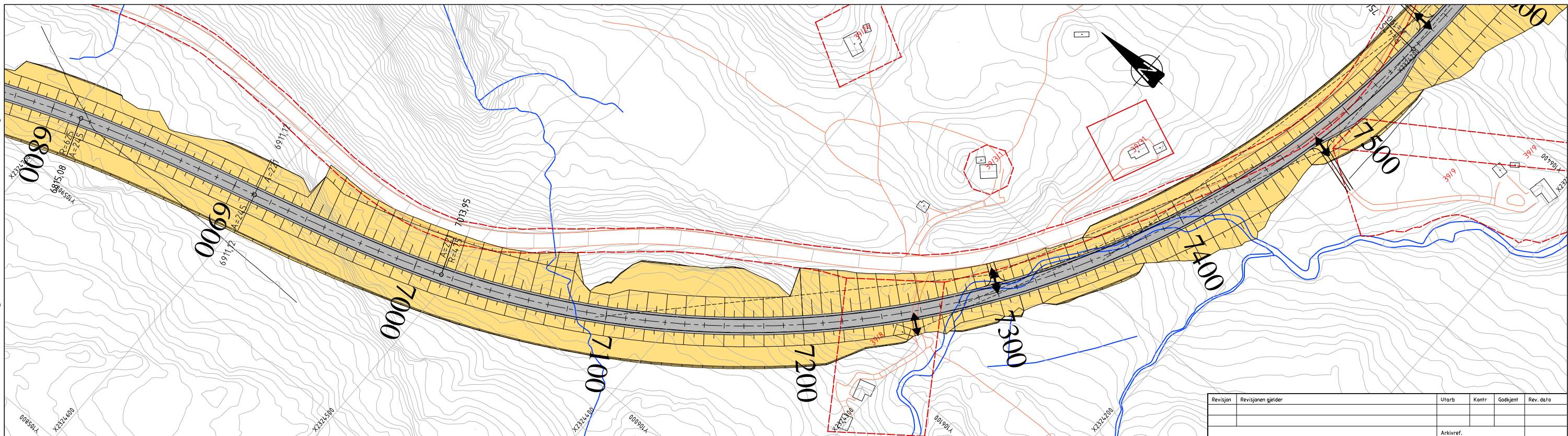
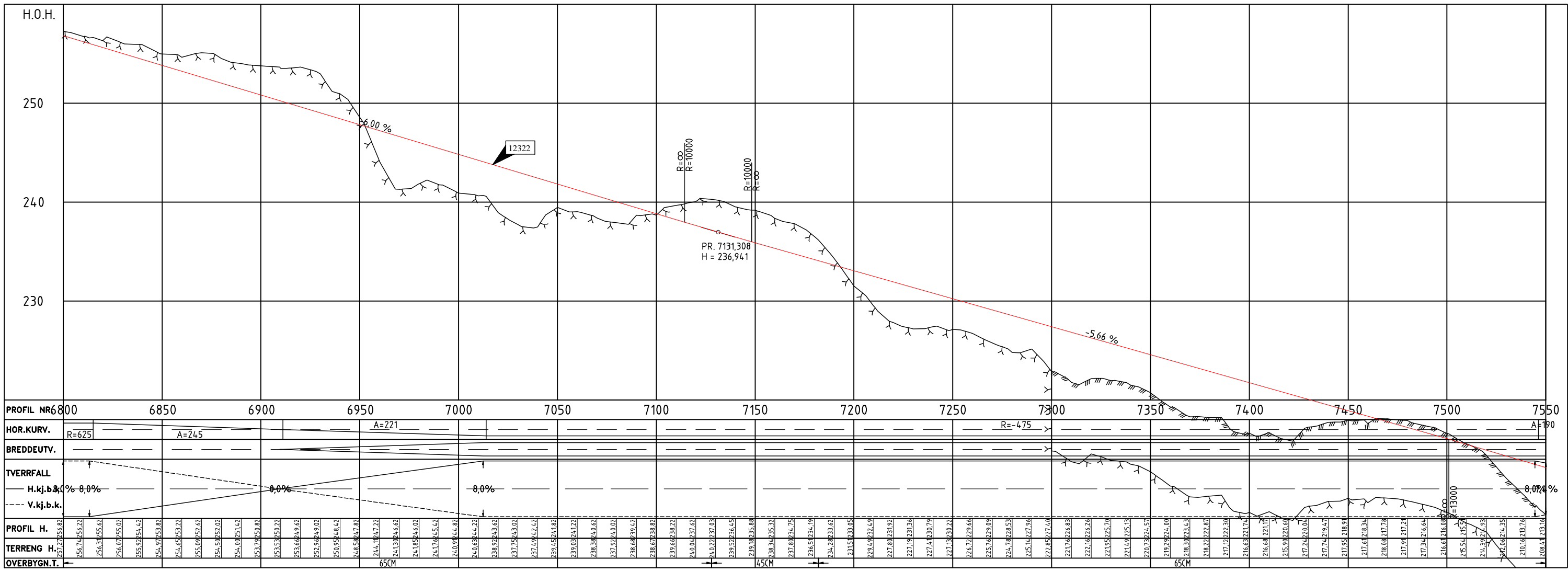
Bru

Tunnel

Portal

Påhugg

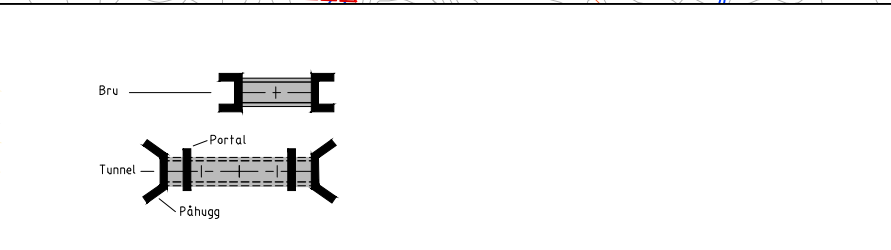
Revisjon	Revisjonen gjelder	Utarb	Kantr	Godkjent	Rev. data
Arkivref.					
Tegningsdato 03.10.2016					
Bestiller Prosjektavdelingen					
Produsert for Region nord					
Produsert av Statens vegvesen Region Nord					
Prosjektnummer 503944					
PROJ-nummer 19EV00006U_00003					
Arkivreferanse					
Byggeværksnummer					
Målestokk A3 1:1000/1:200					
Tegningsnummer / revisjonsbokstav C210					
Utarbeidet av	Kontrollert av	Godkjent av	Konsulentarkiv		
Bjorne					



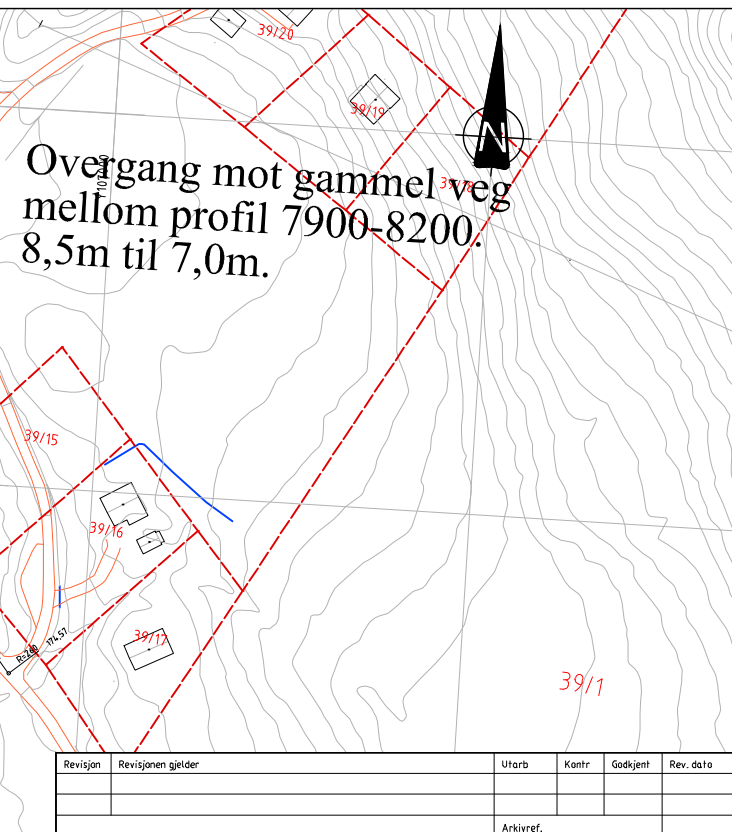
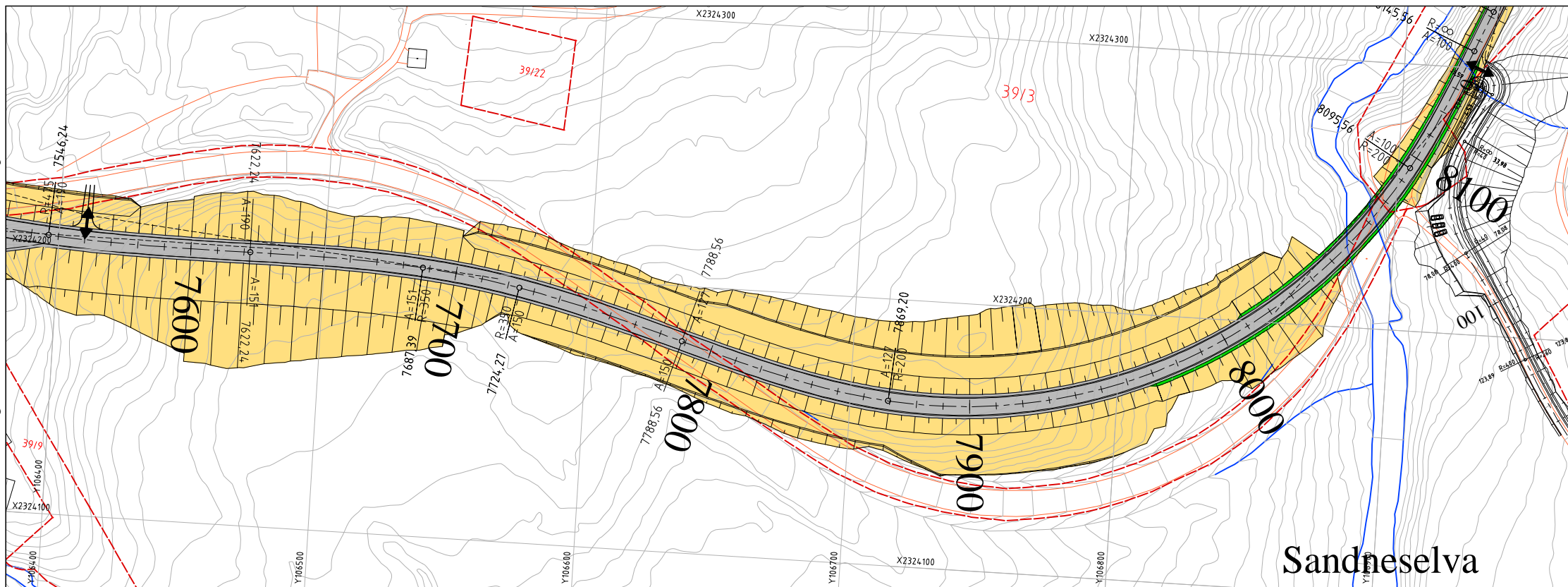
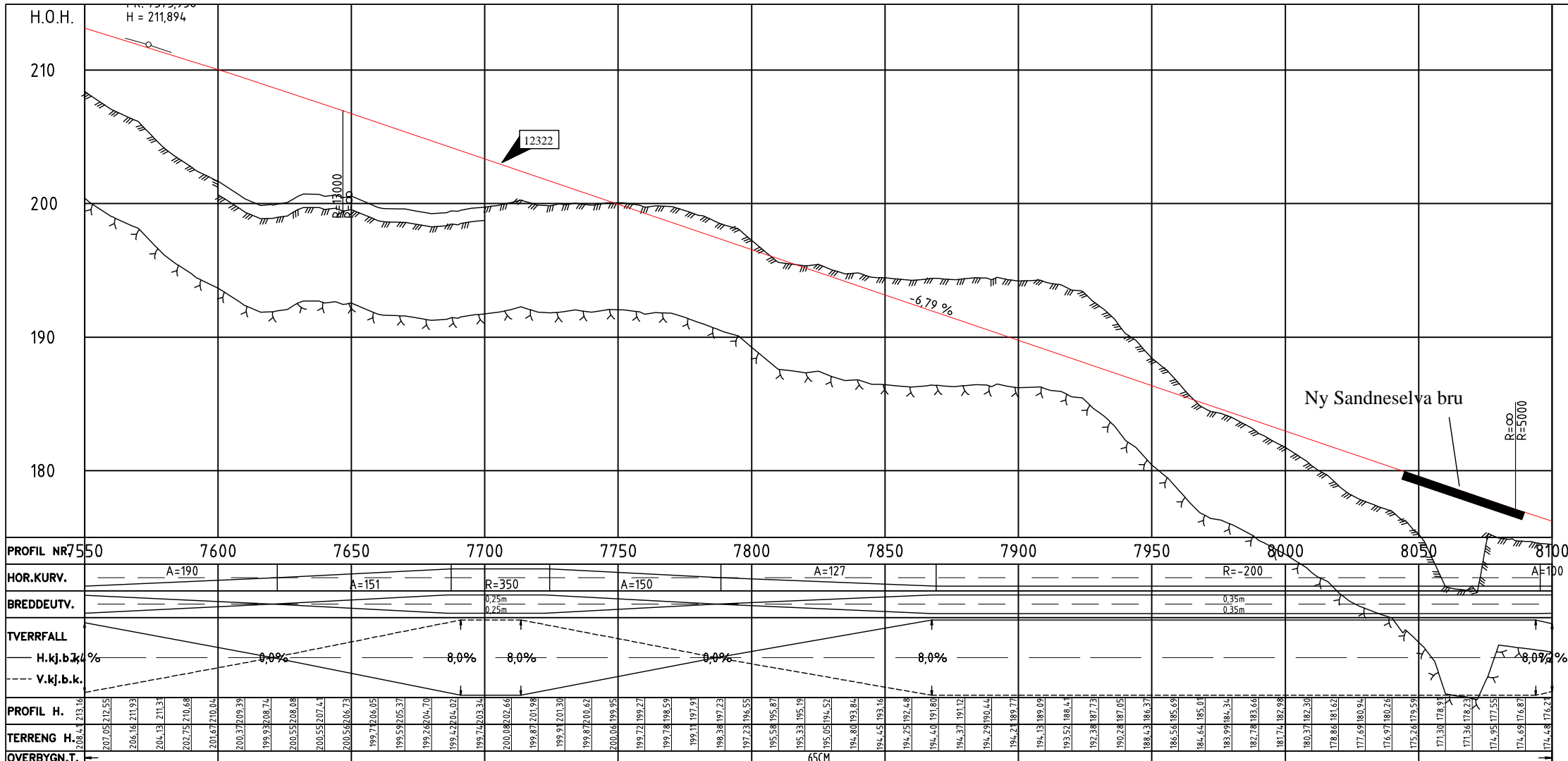
MERKNADER :

TEGNFORKLARING :

- Eksisterende eiendomsgrense
- Frisikt
- /// Terrenprofil jord
- λ λ λ Terrenprofil fjell
- ↗ Henvisning til vegmodell
- 121297 Gårds- og bruksnummer
- Skjæring
- Grøft
- Rekkverksrom
- Skulder
- Hvitstripe
- Senterlinje
- Fylling



Revisjon	Revisjonen gjelder	Utarb	Kantr	Godkjent	Rev. dato
Arkivref.					
Tegningsdato 03.10.2016					
Bestiller Prosjektavdelingen					
Produsert for Region nord					
Produsert av Statens vegvesen Region Nord					
Prosjektnummer 50394.4					
PROJ-nummer 19EV00006U_00003					
Arkivreferanse					
Byggeværksnummer					
Målestokk A3 1:1000/1:200					
Tegningsnummer / revisjonsbokstav C211					
Utarbeidet av Bjørne		Kontrollert av		Godkjent av	
Konsulentarkiv					

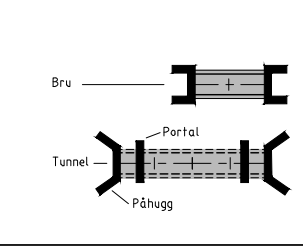
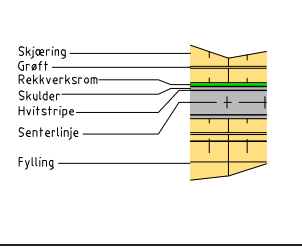


MERKNADER :

TEGNFORKLARING :

- Eksisterende eiendomsgranse
- Frisikt
- Terrengprofil jord
- Terrengprofil fjell
- Hensvisning til vegmodell

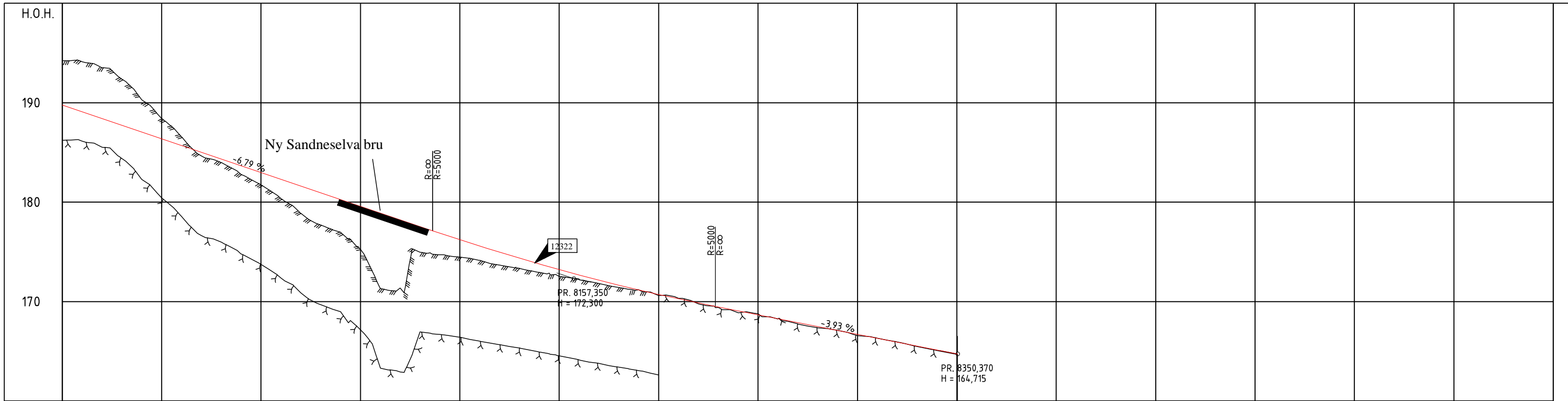
121297 Gårds- og bruksnummer



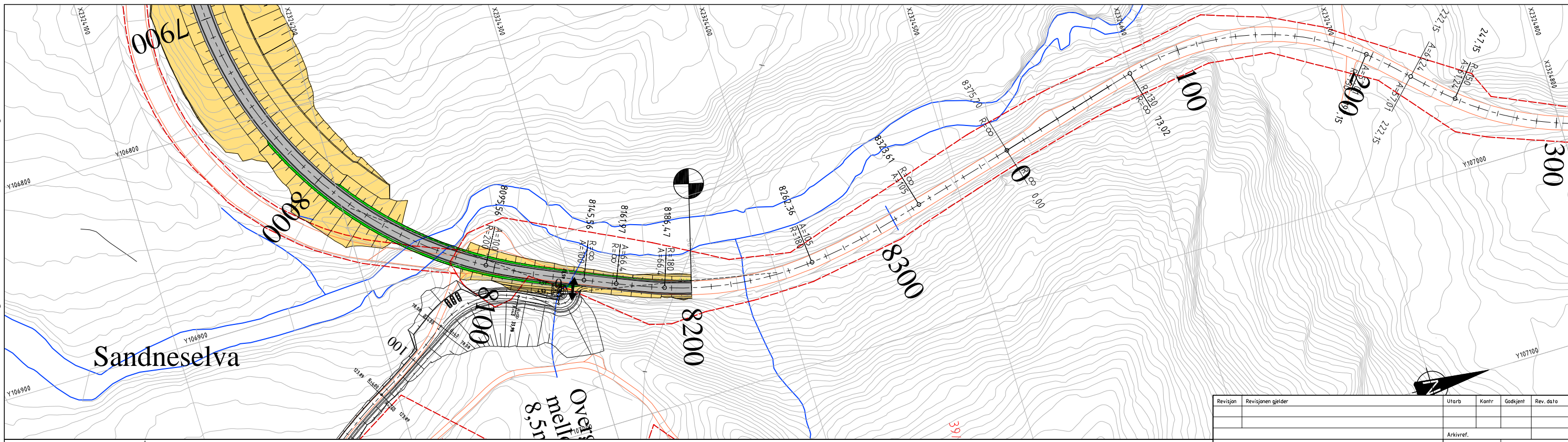
Revisjon	Revisjonen gjelder	Utarb	Kantr	Godkjent	Rev. dato
Arkivref.					
Tegningsdato 03.10.2016					
Bestiller Prosjektavdelingen					
Prosjektavdelingen Region nord					
Produisert av					
Statens vegvesen Region Nord					
Prosjektnummer 50394.4					
PROF-nummer 19EV00006U_00003					
Arkivreferanse					
Byggeværknummer					
Målestokk A3 1:1000/1:200					
Tegningsnummer / revisjonsbokstav C212					
Utarbeidet av	Kontrollert av	Godkjent av	Konsulentarkiv		
Bjørne					

P:\503944R01\08_2D DAK\TemaT_Geom_12322.dwg, 04.10.2016 09:47:42, DWG To PDF.pc3

P:\503944R01\08_2D DAK\TemaT_Geom_12322.dwg, 04.10.2016 09:48:13, DWG To PDF.pc3



PROFIL NR	7900	7950	8000	8050	8100	8150	8200	8250	8300	8350	8400	8450	8500	8550	8600	8650
HOR.KURV.			R=200		A=100	R=∞	A=66,4	R=180		A=105						
BREDEDEUTV.			0,35m		0,00m	0,00m	0,40m	0,40m		0,00m						
TVERRFALL					8,0%	3,0%	3,0%	8,0%	8,0%	0,0%	3,2%	3,0%				
H.k.j.b.k.																
V.k.j.b.k.																
PROFIL H.	174,2	174,13	173,99	173,87	173,73	173,59	173,45	173,31	173,17	173,03	172,89	172,75	172,61	172,47	172,33	172,19
TERRENG H.	194,13	189,09	184,05	179,01	173,97	168,93	163,89	158,85	153,81	148,77	143,73	138,69	133,65	128,61	123,57	118,53
OVERBYGN.T.					65CM			65CM								



MERKNADER :

TEGNFORKLARING :

- Eksisterende eiendomsgrense
- Frisikt
- Terrenprofil jord
- Terrenprofil fjell
- Henvisning til vegmodell

121297 Gårds- og bruksnummer

- Skjæring
- Grøft
- Rekkverksrom
- Sjuler
- Hvitstripe
- Senterlinje
- Fylling

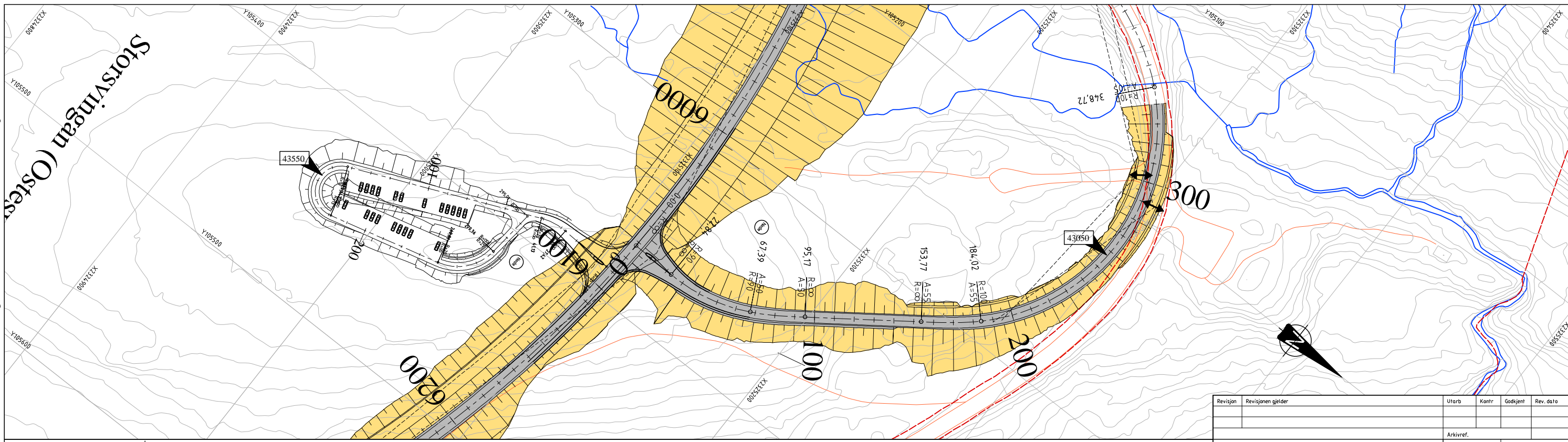
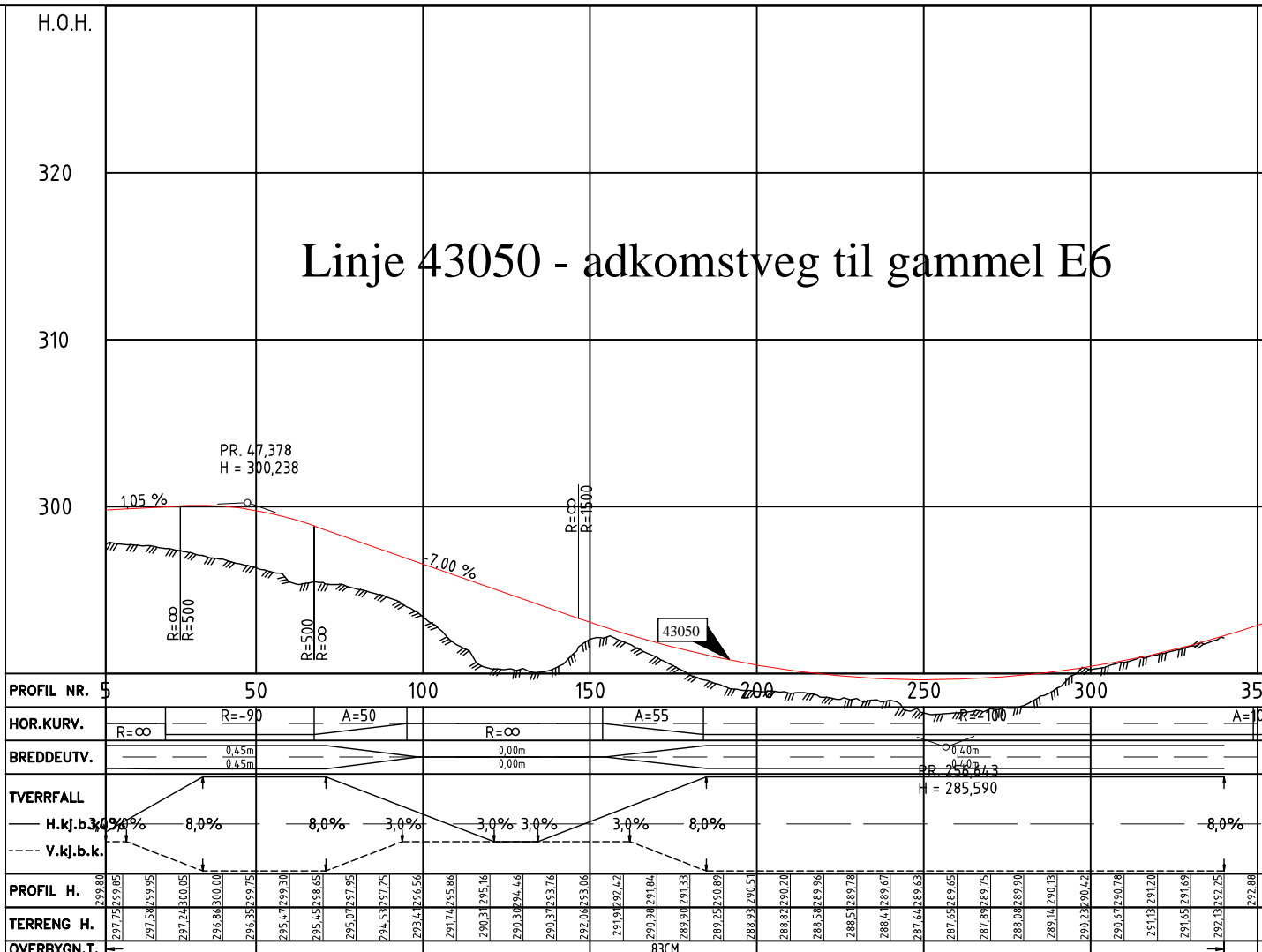
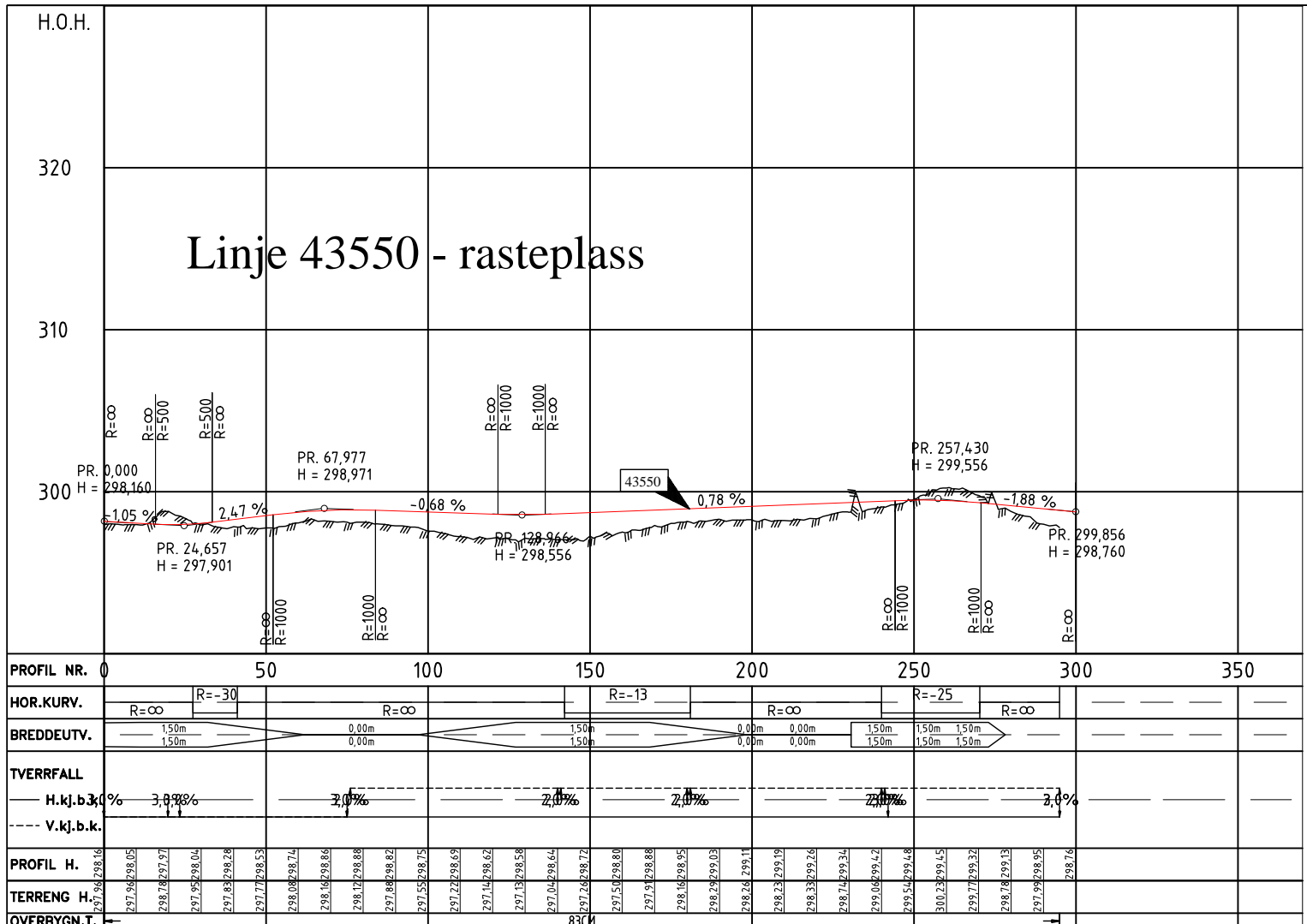
Bru

Tunnel

Portal

Påhugg

Revisjon	Revisjonen gjelder	Utarb	Kantr	Godkjent	Rev. dato
Arkivref.					
Tegningsdato 03.10.2016					
Bestiller Statens vegvesen					
Prosjektavdelingen					
Region nord					
Produisert av					
Statens vegvesen Region Nord					
Prosjektnummer 503944					
PROF-nummer 19EV00006U_00003					
Arkivreferanse					
Byggeværksnummer					
Målestokk A3 1:1000/1:200					
Tegningsnummer / revisjonsbokstav C213					
Utarbeidet av	Kontrollert av	Godkjent av	Konsulentarkiv		
Bjørne					



MERKNADER :

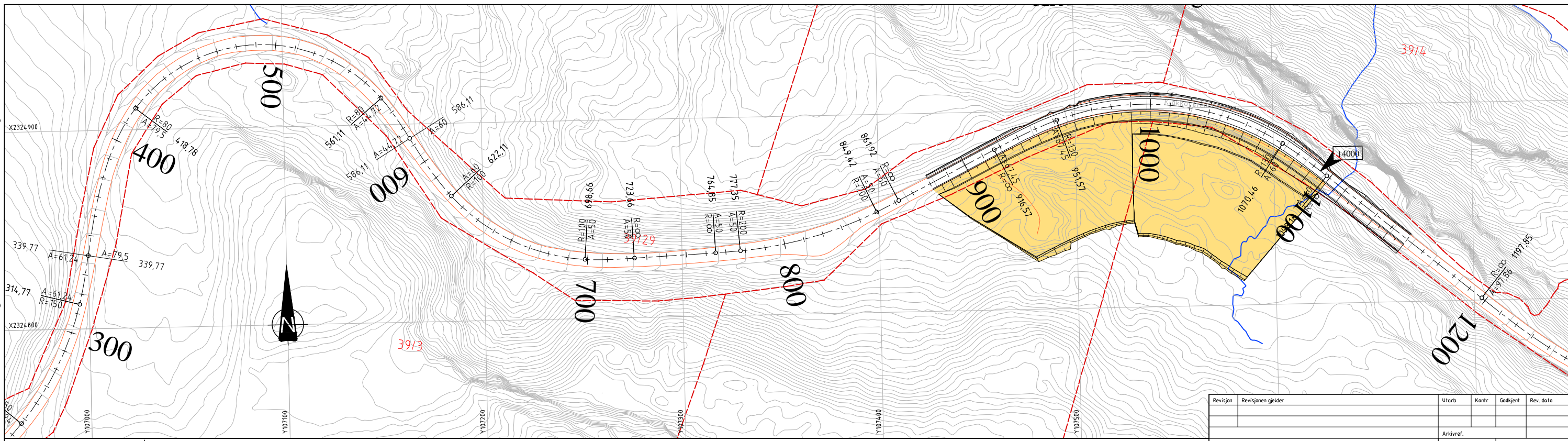
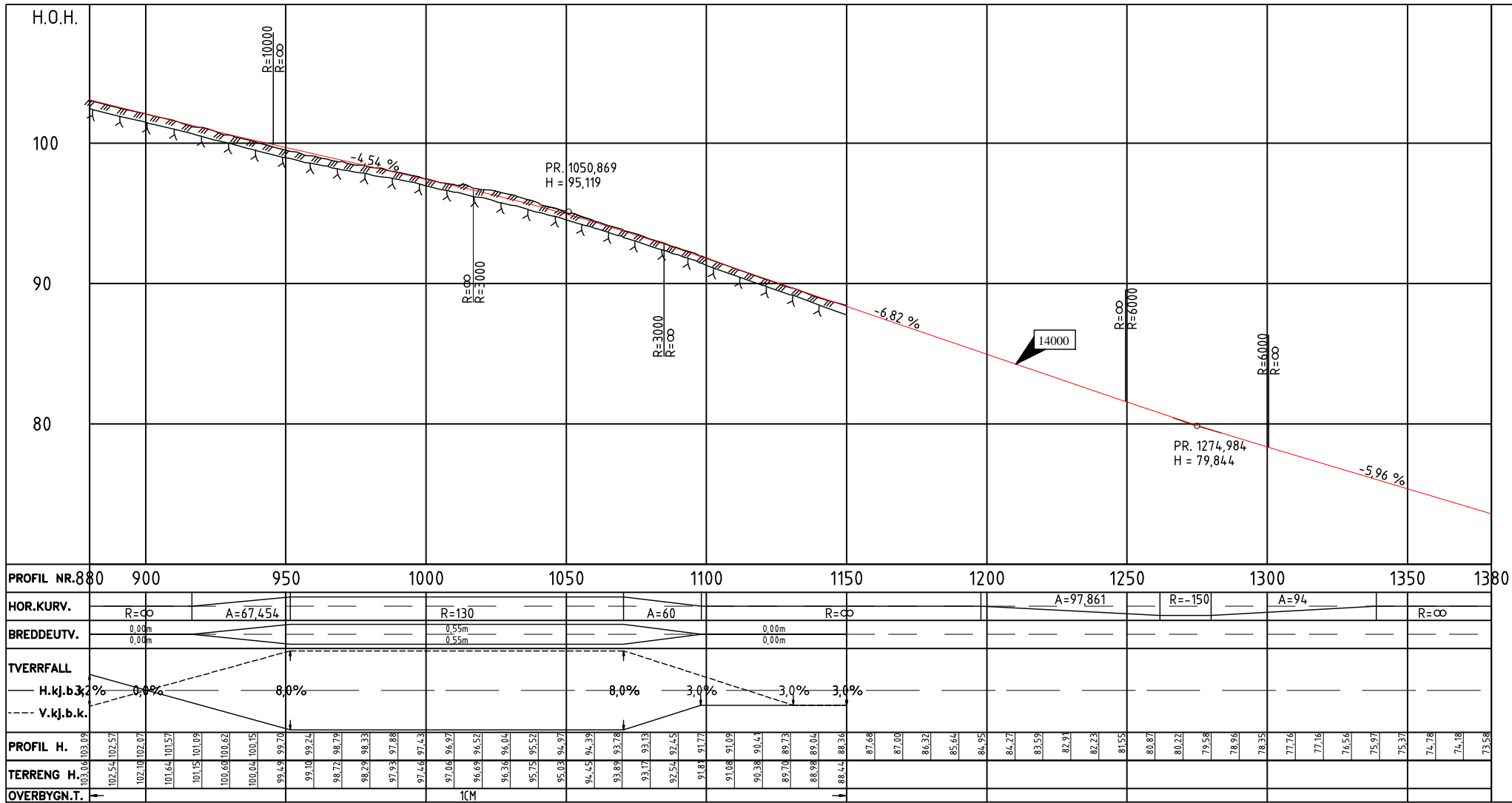
TEGNFØRKLARING :

- Eksisterende eiendomsgranse
- Frisikt
-
-
-

121297 Gårds- og bruksnummer

- Skjæring
- Greft
- Rekkverksrom
- Skuider
- Hvitstripe
- Senterlinje
- Fylling

Revisjon	Revisjonen gjelder	Utarb	Kantr	Godkjent	Rev. data
Arkivref.					
		Tegningsdato 03.10.2016			
		Bestiller Prosjektavdelingen			
		Produsert for Region nord			
Statens vegvesen					
E6 Kvanangsfjellet.					
Delstrekning 2: Tverrelva - Sandneselva					
Forslag til detaljreguleringsplan.					
Plan -og profiltegnning.					
Utarbeidet av	Kontrollert av	Godkjent av	Konsulentarkiv	Tegningsnummer / revisjonsbokstav	
Bjorne				C214	



P:\503944R01\08_2D DAK\TemaT_Geom_12322.dwg, 04.10.2016 09:52:19, DWG To PDF.pc3

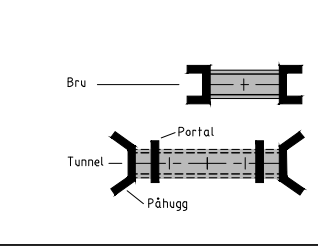
MERKNADER :

TEGNFORKLARING :

- Eksisterende eiendomsgrense
- Frisikt
- Terrengprofil jord
- Terrengprofil fjell
- ↖ Hensvisning til vegmodell

12/297 Gårds- og bruksnummer

- Skjæring
- Groft
- Rekkverksrom
- Skulder
- Hvitstripe
- Senterlinje
- Fylling



Revisjon	Revisjonen gjelder	Utarb	Kantr	Godkjent	Rev. dato
Arkivref.					
Tegningsdato 03.10.2016					
Bestiller Prosjektavdelingen					
Produsert for Region nord					
Produsert av Statens vegvesen Region Nord					
Prosjektnummer 503944					
PROF-nummer 19EV00006U_00003					
Arkivreferanse					
Byggeværksnummer					
Målestokk A3 1:1000/1:200					
Tegningsnummer / revisjonsbokstav C215					
Utarbeidet av Bjørne		Kontrollert av		Godkjent av	
Konsulentarkiv					

E6 Kvanangsfjellet.
Delstrekning 2: Tverrelva - Sandneselva
 Forslag til detaljreguleringsplan.
Plan -og profiltegning.

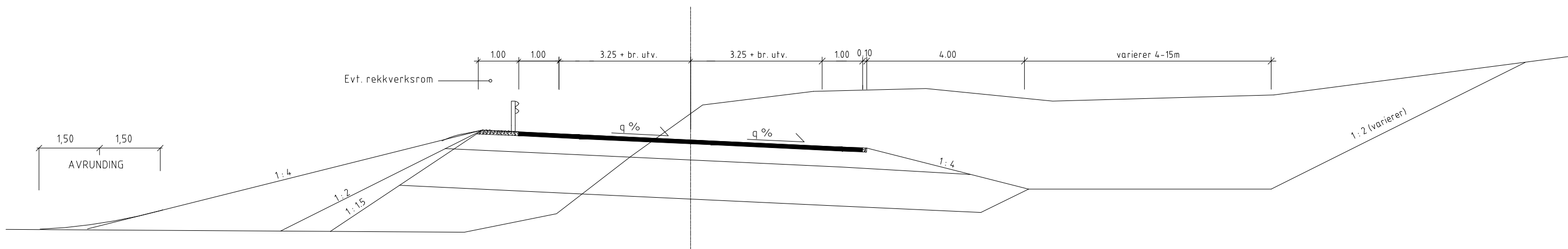
P:\503944R01\08_2D DAK\Tema\F001_002.dwg, 04.10.2016 14:11:50, DWG To PDF.pc3

TYPISK NORMALPROFIL

Jordskjæring/fylling

M = 1:100

CL

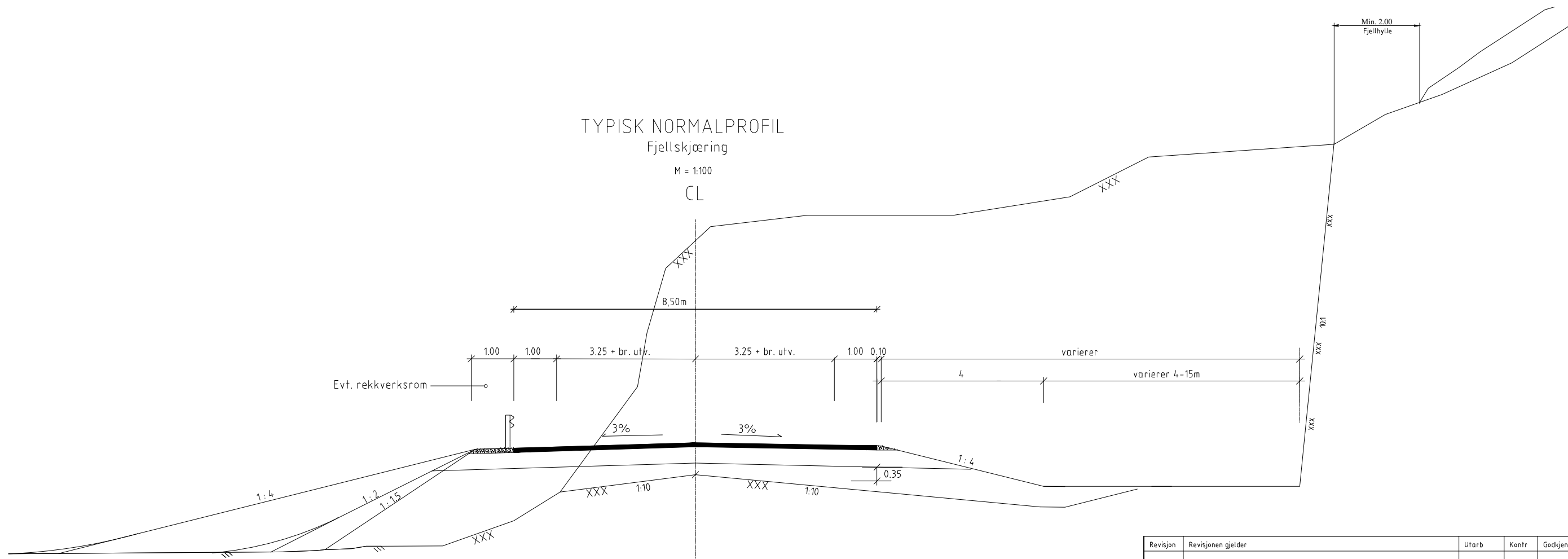


TYPISK NORMALPROFIL


Fjellskjæring

M = 1:100

CL

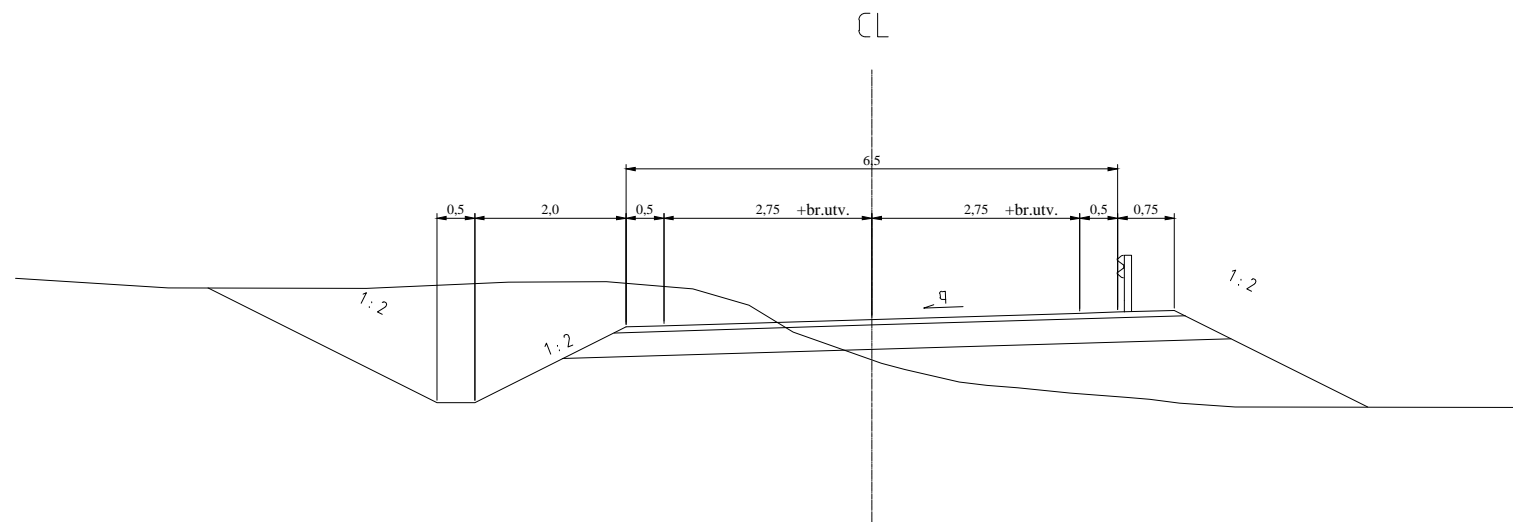



Mål i meter

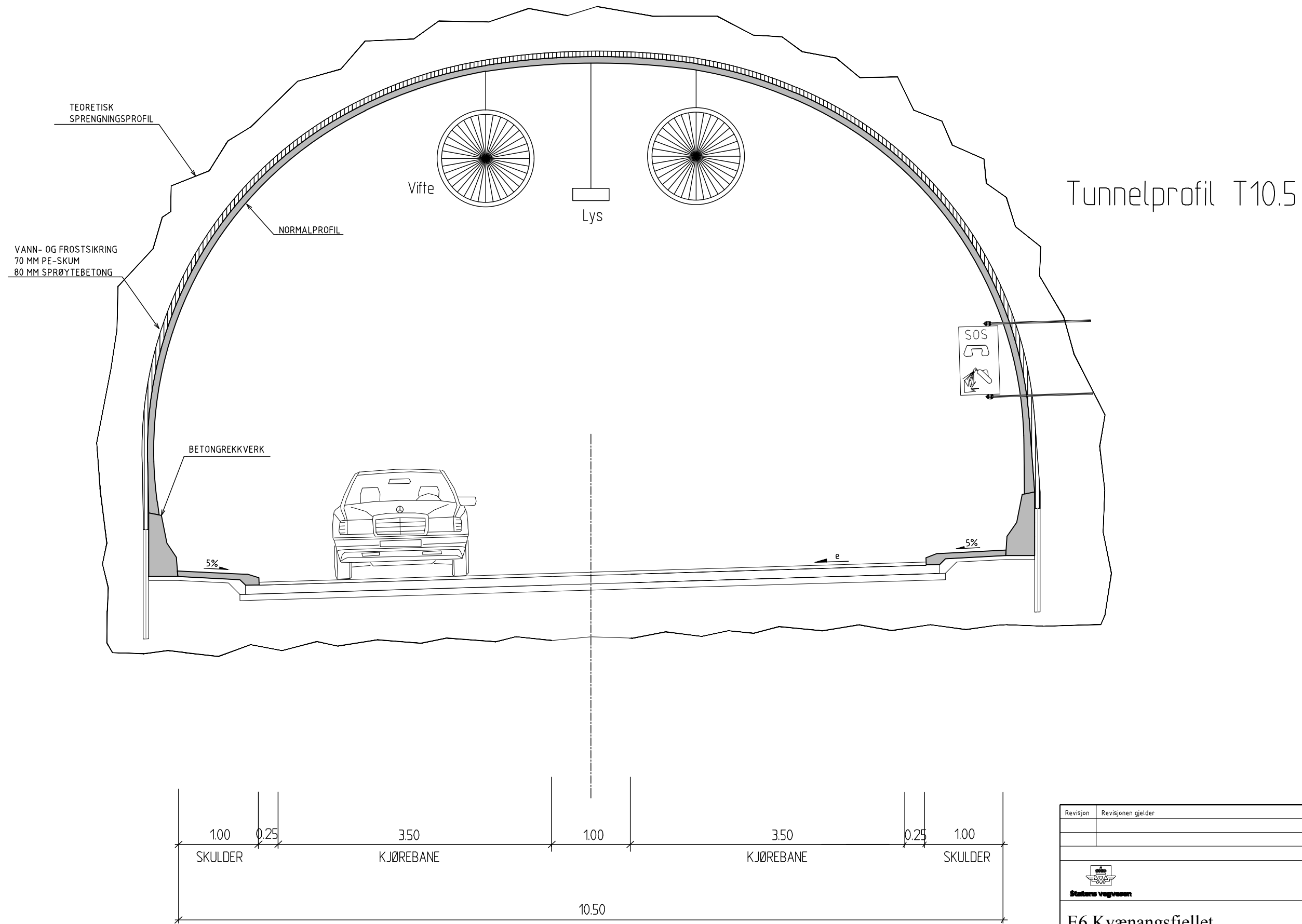
Revisjon	Revisjonen gjelder	Utarb	Kontr	Godkjent	Rev. dato
 Statens vegvesen		Tegningsdato 03.10.2016		Bestiller Prosjektavdelingen	
		Produsert for Region nord		Produsert av Statens vegvesen Region Nord	
		Prosjektnummer 503944		PROF-nummer 19EV00006U_00003	
		Arkivreferanse		Byggeværksnummer	
		Målestokk A3 1:1000/1:200		Tegningsnummer / revisjonsbokstav F201	
Utarbeidet av	Kontrollert av	Godkjent av	Konsulentarkiv		
Bjorne					

Adkomstveg til Gildetun fra Storsvingan
Linje 43050

TYPISK NORMALPROFIL
Jordskjæring/fylling
M = 1:100



Revisjon	Revisjonen gjelder	Utarb	Kontr	Godkjent	Rev. dato
		 Tegningsdato: 03.10.2016 Bestiller: Prosjektavdelingen Produsert for: Region nord Produsert av: Statens vegvesen Region Nord			
		E6 Kvæangsfjellet. Delstrekning 2: Tverrelva - Sandneselva Forslag til detaljreguleringsplan. Normalprofil			
		Prosjektnummer: 503944 PROF-nummer: 19EV00006U_00003 Arkivreferanse: Byggverksnummer: Målestokk A3: 1:1000/1:200			
Utarbeidet av	Kontrollert av	Godkjent av	Konsulentarkiv	Tegningsnummer / revisjonsbokstav	F202
Bjørne					



Tunnelprofil T10.5

Revisjon	Revisjonen gjelder	Utarb	Kontr	Godkjent	Rev. dato
		Arkivref.			
		Tegningsdato	03.10.2016		
		Bestiller	Prosjektavdelingen		
		Produsert for	Region nord		
		Produsert av	Statens vegvesen Region Nord		
		Prosjektnummer	503944		
		PROF-nummer	19EV00006U_00003		
		Arkivreferanse			
		Byggeværksnummer			
		Målestokk A3	1:10001:200		
Utarbeidet av	Kontrollert av	Godkjent av	Konsulentarkiv		
Bjørne			Tegningsnummer / revisjonsbokstav	F203	

E6 Kvænangsfjellet.
Delstrekning 2: Tverrelva - Sandneselva
 Forslag til detaljreguleringsplan.
Plan -og profiltegning.



Statens vegvesen
Region nord
Ressursavdelingen
Postboks 1403 8002 BODØ
Tlf: (+47 915) 02030
firmapost-nord@vegvesen.no

vegvesen.no

Trygt fram sammen