



Statens vegvesen

FORSLAG TIL OMRÅDEREGULERING

Illustrasjonshefte

E6 Kvænangsfjellet

Parsell: Delstrekning 1: Oksfjordhamn - Tverrelva

Nordreisa kommune

TEKNISKE DATA

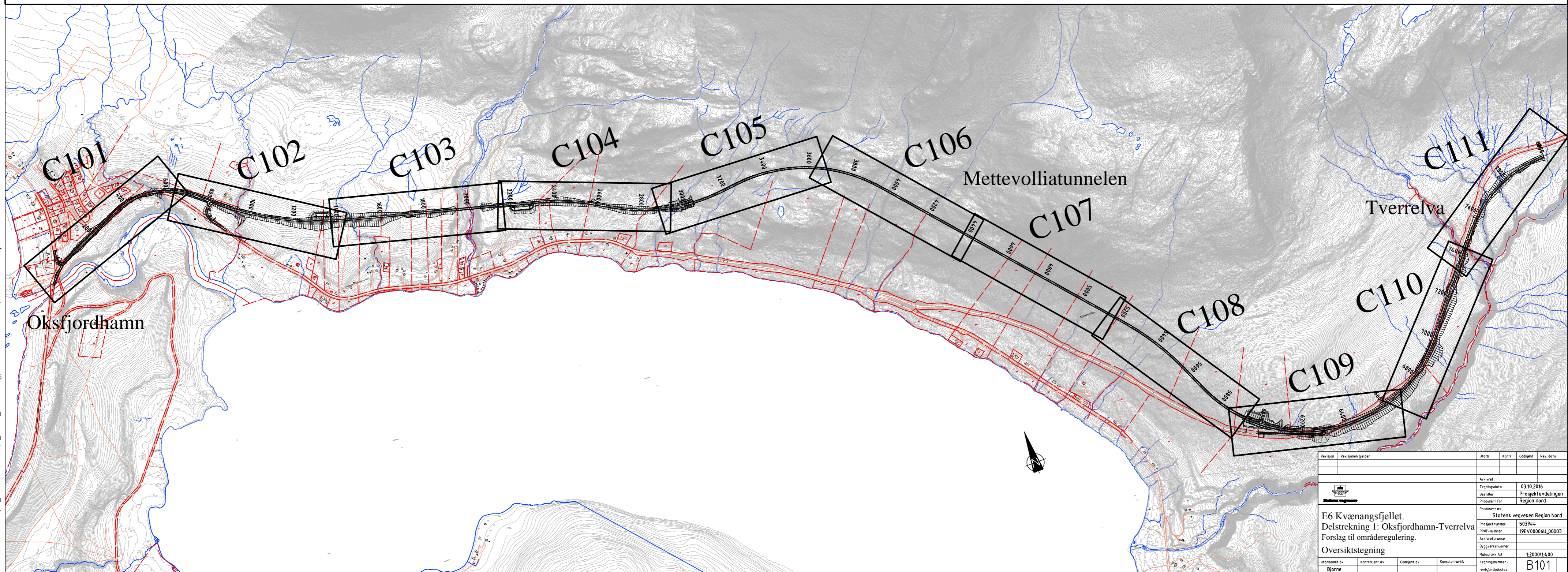
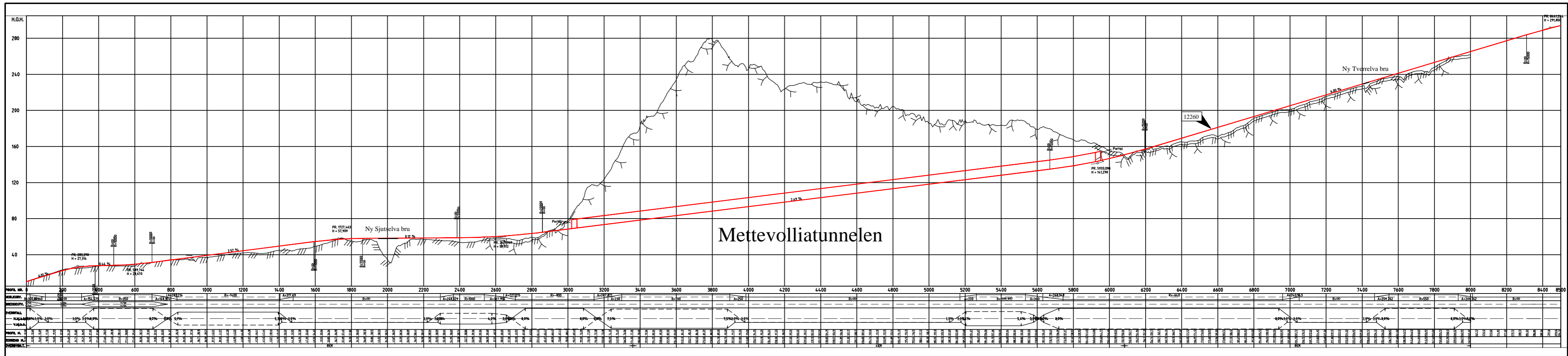
Fra profil:

Dimensjoneringsklasse: H3

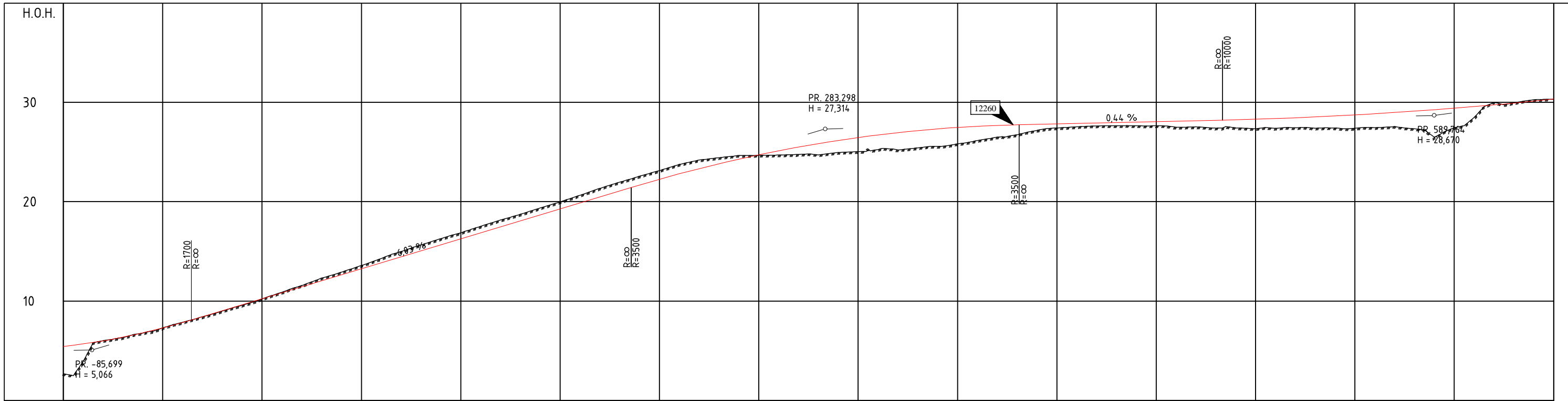
Fartsgrense: 90 km/t

Trafikkgrunnlag (ÅDT): 800

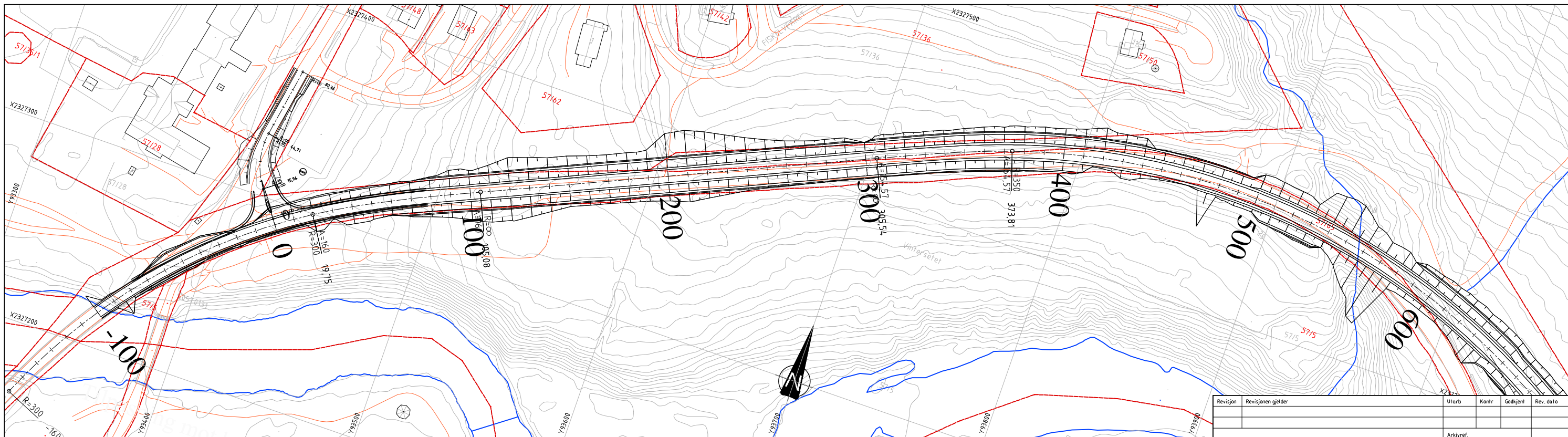




Revisjon	Revisjonen gjelder	Utørt	Kontrollert	Godkjent	Rev. dato
		Arkivref. Tegningsdato: 03.10.2016 Bestiller: Prosjektavdelingen Prosjekt for: Region nord Prosjekt av: Statens vegvesen Region Nord Prosjektnummer: 503944 PROJ-nummer: 19E-V00006U_00003 Arkivreferanse Byggesaksnummer Måstak A3 Tegningsnummer / revisjonsnummer: B101			
Utsendt av: Bjarne	Kontrollert av:	Godkjent av:	Konsulentnr.:	Tegningsnummer / revisjonsnummer: B101	



PROFIL NR.	-100	-50	0	50	100	150	200	250	300	350	400	450	500	550	600	650																																																																																																																																										
HOR.KURV.	R=300,001			A=160			R=∞			A=154,575			R=350																																																																																																																																													
BREDEDEUTV.	0,25m 0,25m						0,00m 0,00m						0,25m 0,25m																																																																																																																																													
TVERRFALL	H.kj.b.k. 4,0%			4,0%			3,0%			3,0%			8,0%																																																																																																																																													
PROFIL H.	3,93	5,68	6,02	5,99	6,32	6,36	6,78	6,79	7,22	7,28	7,81	7,83	8,41	8,42	9,00	9,03	9,58	9,63	10,22	10,23	10,88	10,84	11,55	11,44	12,31	12,04	12,92	12,64	13,51	13,25	14,28	13,85	14,99	14,45	15,64	15,06	16,28	15,66	16,81	16,26	17,52	16,87	18,15	17,47	18,73	18,07	19,37	18,67	19,97	19,28	20,65	19,88	21,34	20,48	21,97	21,09	22,57	21,69	23,13	22,16	23,75	22,81	24,48	23,33	24,63	23,82	24,64	24,28	24,66	24,72	24,68	25,12	24,75	25,58	24,71	25,84	24,96	26,16	25,03	26,45	25,74	26,71	25,21	26,95	25,42	27,15	25,55	27,33	25,82	27,47	26,15	27,59	26,55	27,68	27,77	27,72	27,79	27,18	27,79	27,42	27,83	27,54	27,87	27,67	27,92	27,64	27,96	27,64	28,01	27,64	28,05	27,64	28,05	27,65	28,10	27,53	28,14	27,41	28,18	27,38	28,35	27,44	28,43	27,39	28,51	27,44	28,64	27,38	28,72	27,44	28,83	27,56	28,96	27,33	29,09	27,47	29,24	27,38	29,46	28,47	29,74	27,45	29,91	28,47	29,97	27,45	30,22	29,95	30,12	27,45	30,31	30,32		
TERRANG H.	4,68	5,43	3,93	5,68	6,02	5,99	6,32	6,36	6,78	6,79	7,22	7,28	7,81	7,83	8,41	8,42	9,00	9,03	9,58	9,63	10,22	10,23	10,88	10,84	11,55	11,44	12,31	12,04	12,92	12,64	13,51	13,25	14,28	13,85	14,99	14,45	15,64	15,06	16,28	15,66	16,81	16,26	17,52	16,87	18,15	17,47	18,73	18,07	19,37	18,67	19,97	19,28	20,65	19,88	21,34	20,48	21,97	21,09	22,57	21,69	23,13	22,16	23,75	22,81	24,48	23,33	24,63	23,82	24,64	24,28	24,66	24,72	24,68	25,12	24,75	25,58	24,71	25,84	24,96	26,16	25,03	26,45	25,74	26,71	25,21	26,95	25,42	27,15	25,55	27,33	25,82	27,47	26,15	27,59	26,55	27,68	27,77	27,72	27,79	27,18	27,79	27,42	27,83	27,54	27,87	27,67	27,92	27,64	27,96	27,64	28,01	27,64	28,05	27,64	28,05	27,65	28,10	27,53	28,14	27,41	28,18	27,38	28,35	27,44	28,43	27,39	28,51	27,44	28,64	27,38	28,72	27,44	28,83	27,56	28,96	27,33	29,09	27,47	29,24	27,38	29,46	28,47	29,74	27,45	29,91	28,47	29,97	27,45	30,22	29,95	30,12	27,45	30,31	30,32
OVERBYGN.T.	81CM																																																																																																																																																									



MERKNADER :

TEGNFORKLARING :

- Eksisterende eiendomsgrense
- Frisikt
- Terrengprofil jord
- Terrengprofil fjell
- 121297 Gårds- og bruksnummer
- Skjæring
- Grøft
- Rekkverksrom
- Skulder
- Hvitstripe
- Senterlinje
- Fylling

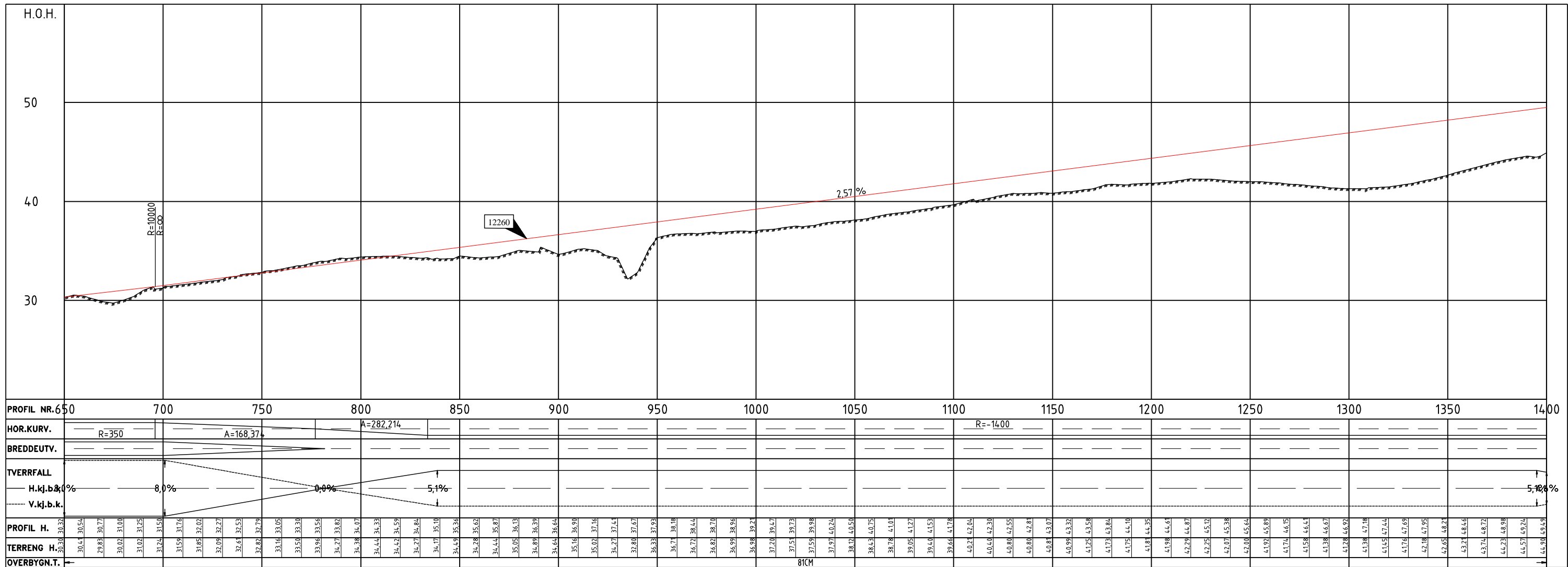
Bru

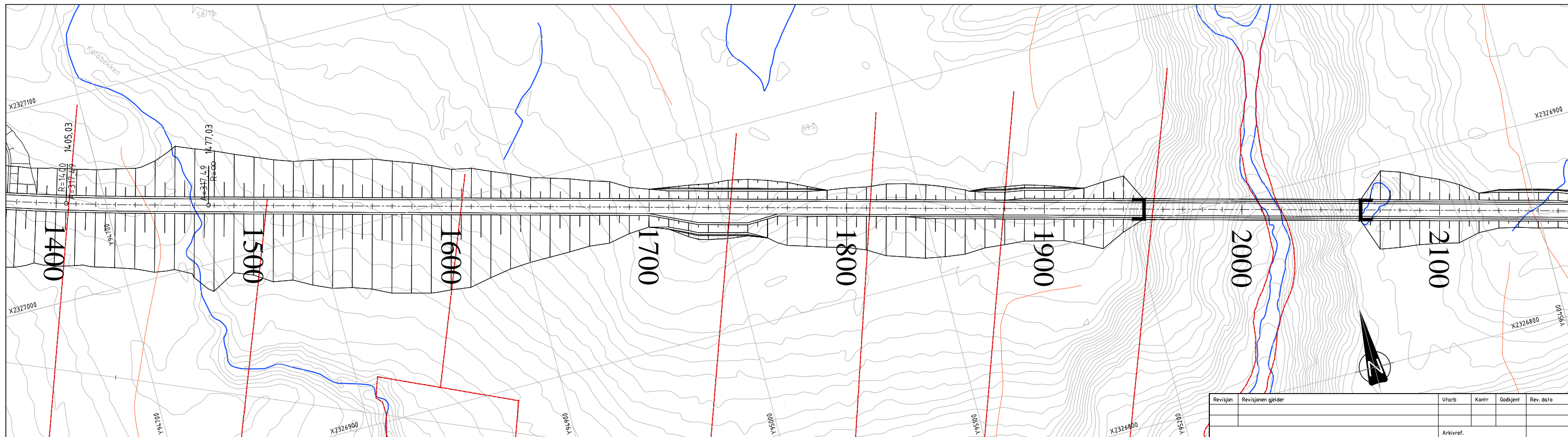
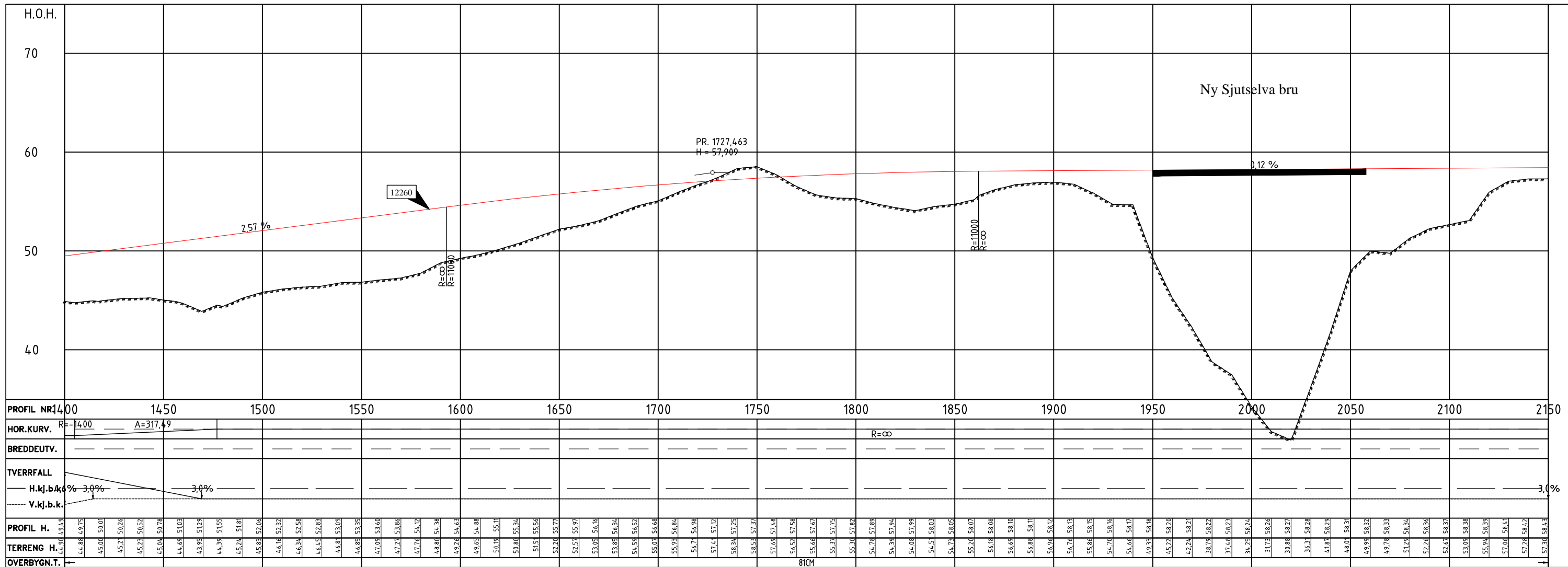
Tunnel

Portal

Påhugg

Revisjon	Revisjonen gjelder	Utarb	Kantr	Godkjent	Rev. dato
Arkivref.					
Tegningsdato 03.10.2016					
Bestiller Prosjektavdelingen					
Produsert for Region nord					
Produsert av Statens vegvesen Region Nord					
Prosjektnummer 503944					
PROF-nummer 19EV00006U_00003					
Arkivreferanse					
Byggeværksnummer					
Målestokk A3 1:2000/1:400					
Tegningsnummer / revisjonsbokstav C101					
Utarbeidet av	Kontrollert av	Godkjent av	Konsulentarkiv		
Bjorne					





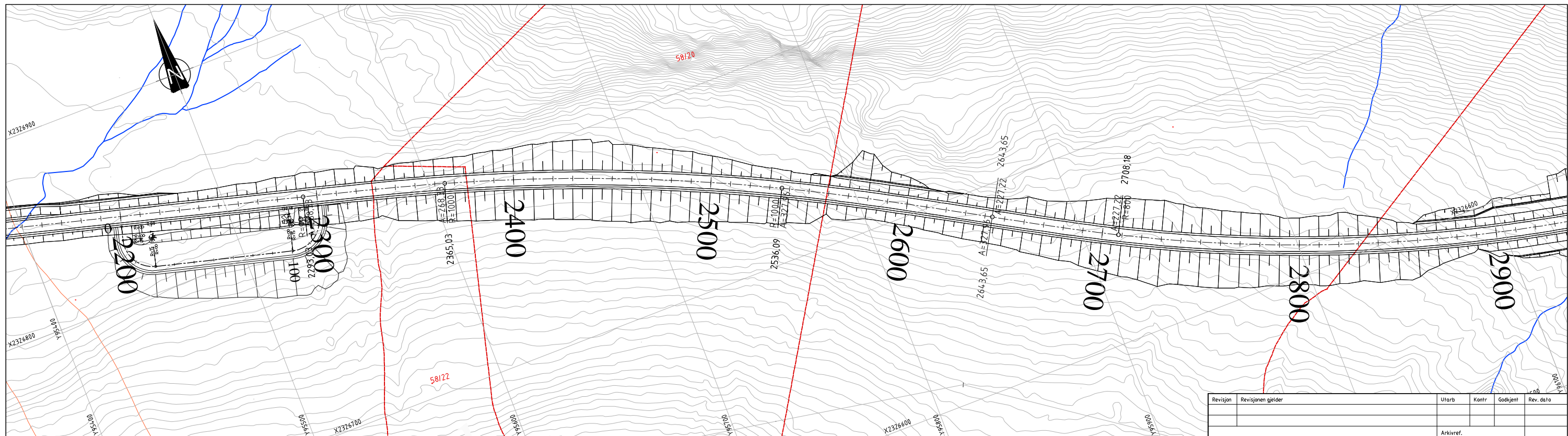
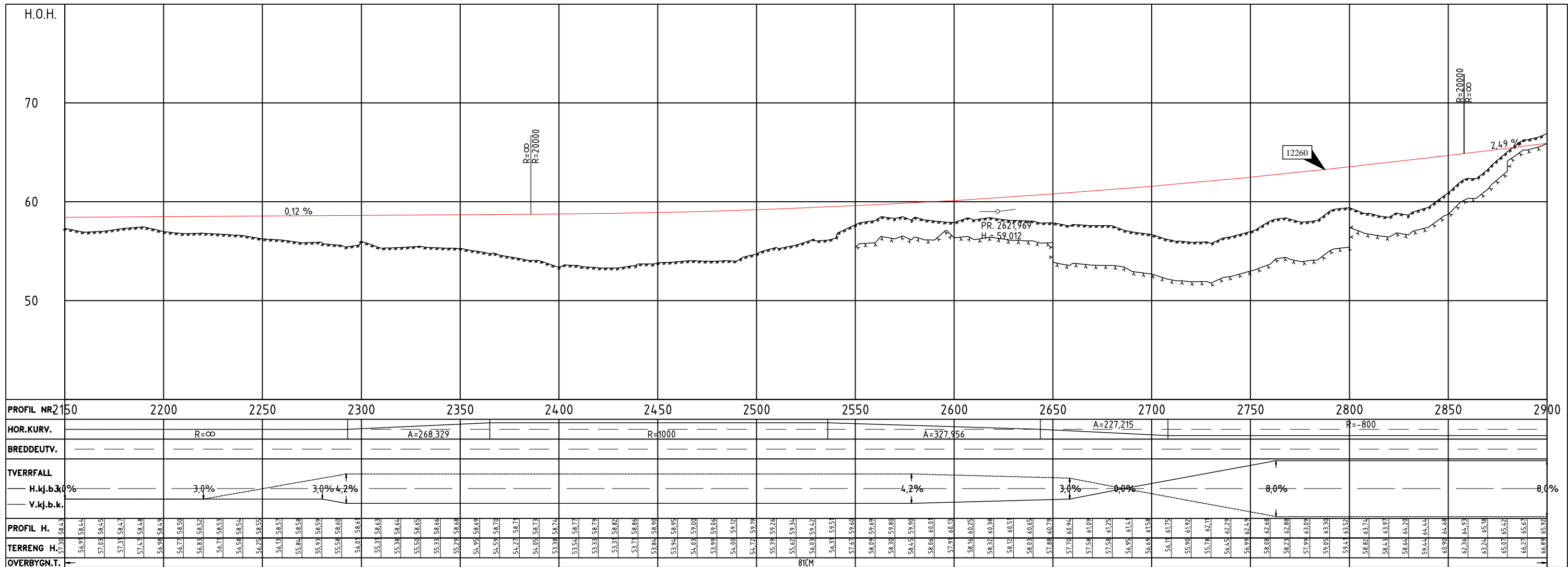
MERKNADER :

TEGNFORKLARING :

- Eksisterende eiendomsgrense
- Frisikt
- Terrengprofil jord
- Terrengprofil fjell
- 121297 Gårds- og bruksnummer
- Skjæring
- Groft
- Rekkverksrom
- Skulder
- Hvitstripe
- Senterlinje
- Fylling



Revisjon	Revisjonen gjelder	Utarb	Kantr	Godkjent	Rev. dato
Arkivref.					
Tegningsdato 03.10.2016					
Bestiller Prosjektavdelingen					
Produsert for Region nord					
Produsert av					
Statens vegvesen Region Nord					
Prosjektnummer 50394.4					
PROF-nummer 19EV00006U_00003					
Arkivreferanse					
Byggeværnummer					
Målestokk A3 1:2000/1:400					
Tegningsnummer / revisjonsbokstav C103					
Utarbeidet av	Kontrollert av	Godkjent av	Konsulentarkiv		
Bjorne					



MERKNADER :

TEGNFÖRKLARING :

- Eksisterande eiendomsgrense
- Frisikt
- Terrangprofil jord
- Terrangprofil fjell
- 12/297 Gårds- og bruksnummer
- Skjæring
- Grøft
- Rekkverksrom
- Skulder
- Hvitstripe
- Senterlinje
- Fylling

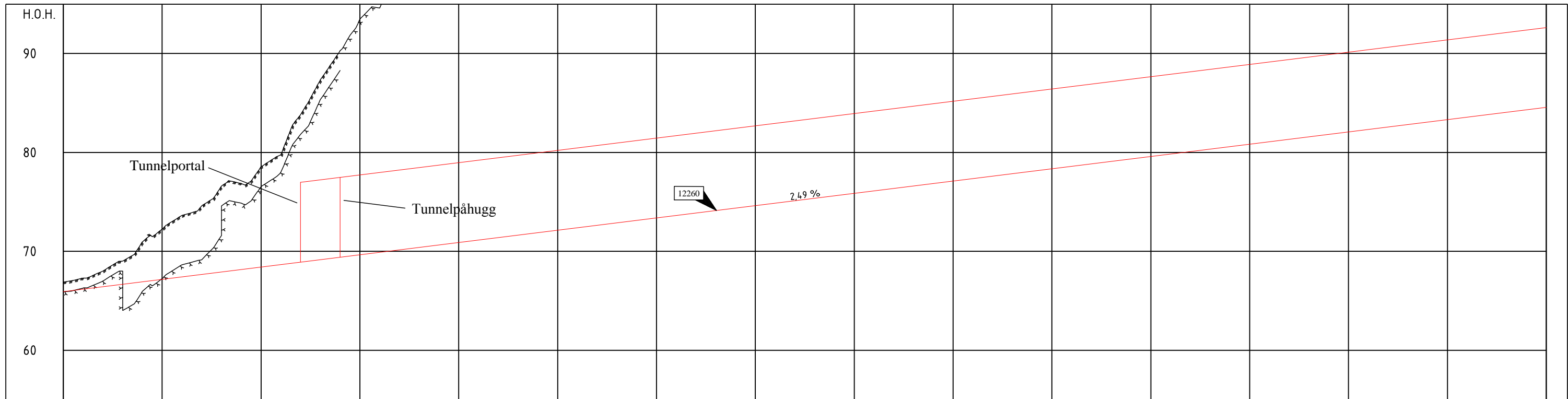
Bru

Tunnel

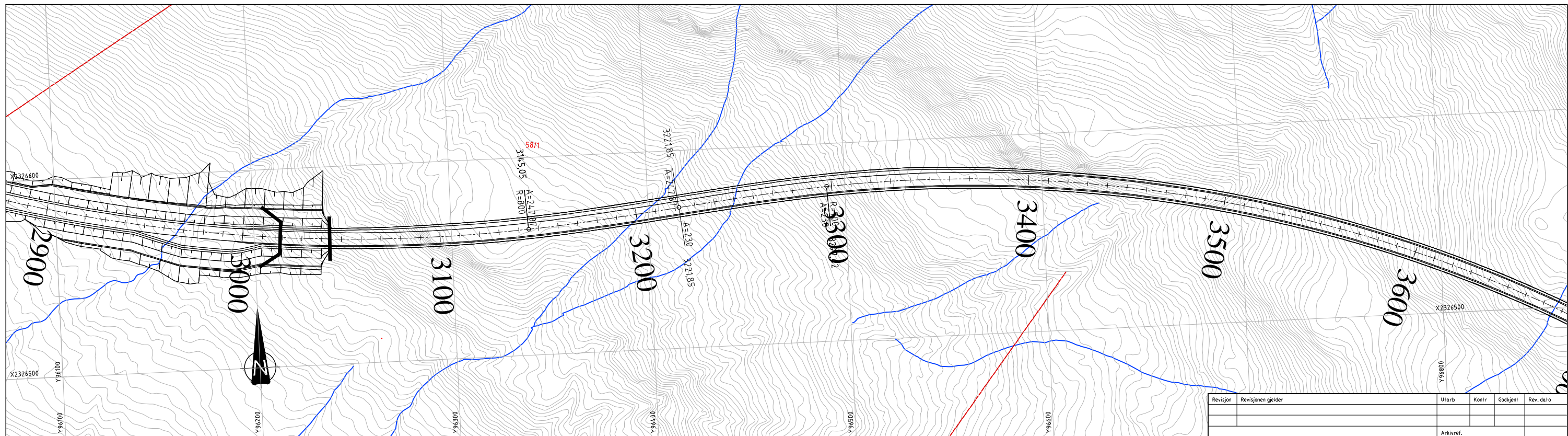
Portal

Påhugg

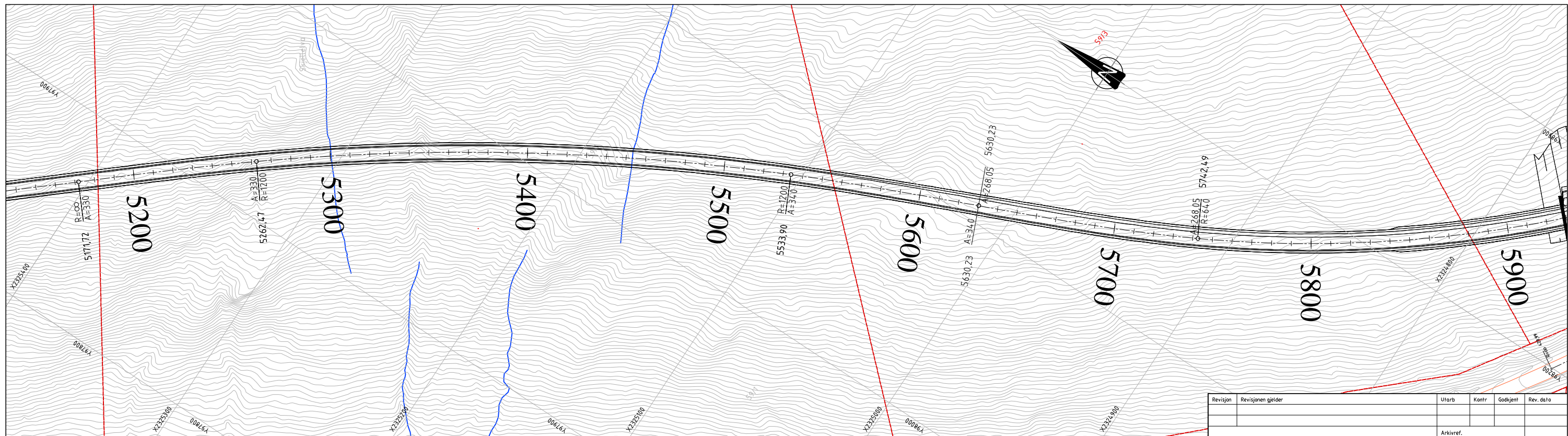
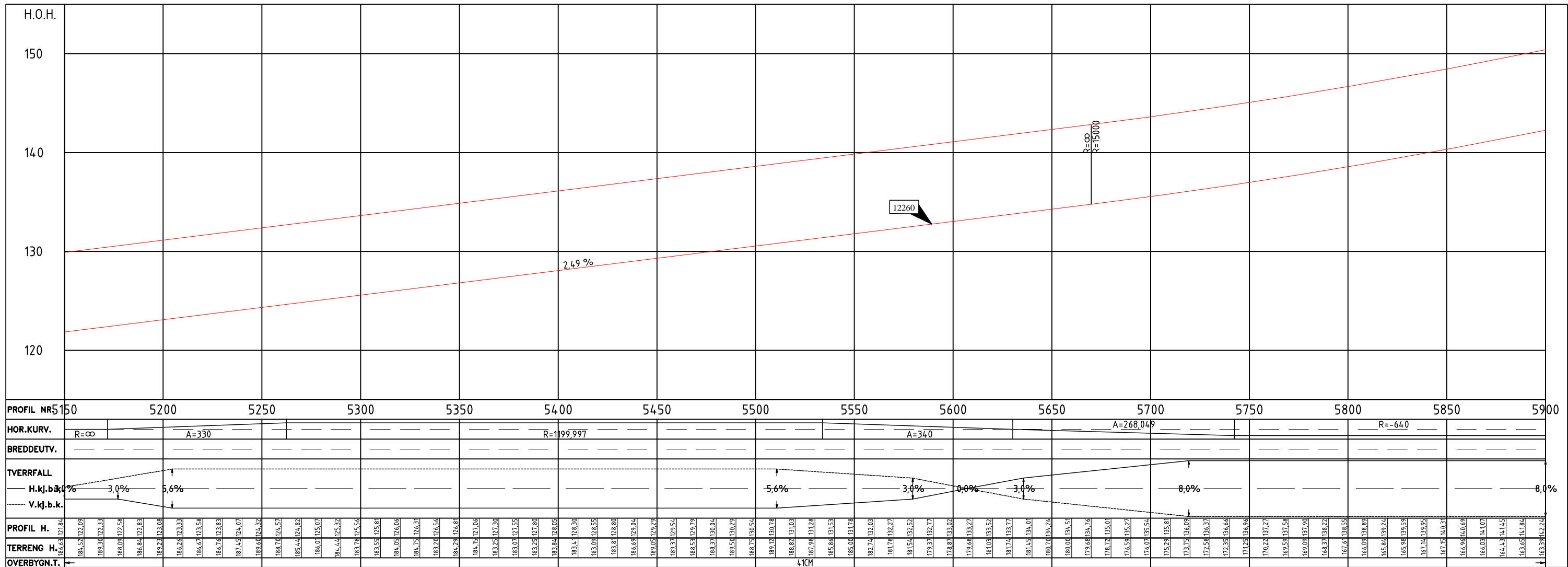
Revisjon	Revisjonen gjelder	Utarb	Kantr	Godkjent	Rev. dato
Arkivref.					
Tegningsdato 03.10.2016					
Bestiller Prosjektavdelingen					
Produsert for Region nord					
Produsert av					
Statens vegvesen Region Nord					
Prosjektnummer 503944					
PROF-nummer 19EV00006U_00003					
Arkivreferanse					
Byggeværksnummer					
Målestokk A3 1:2000/1:400					
Tegningsnummer / revisjonsbokstav C104					
Utarbeidet av Bjørne		Kontrollert av		Godkjent av	
Konsulentarkiv					



PROFIL NR	2900	2950	3000	3050	3100	3150	3200	3250	3300	3350	3400	3450	3500	3550	3600	3650																																																																																																																																
HOR.KURV.				R=-800				A=247,871	A=230																																																																																																																																							
BREDEUTV.																																																																																																																																																
TVERRFALL																																																																																																																																																
H.kj.b.&f%																7,5%																																																																																																																																
V.kj.b.k.																																																																																																																																																
PROFIL H.	66,88	65,97	67,29	66,17	68,01	66,42	65,01	66,67	70,94	66,92	72,23	67,16	73,03	67,41	74,59	67,66	76,60	67,91	76,86	68,16	78,55	68,11	79,73	68,66	83,88	68,99	87,33	69,15	90,27	69,40	93,17	69,65	94,59	69,90	97,04	70,15	99,59	70,39	104,53	70,64	111,63	70,89	114,85	71,14	116,10	71,39	117,27	72,63	119,45	72,88	121,05	73,13	123,58	73,38	126,68	73,63	129,63	73,87	132,33	74,12	135,22	74,37	140,45	74,62	143,63	74,87	145,94	75,12	149,19	75,37	153,8	75,61	158,38	75,86	162,91	76,11	166,55	76,36	169,51	76,61	171,85	76,86	173,54	77,10	174,33	77,35	174,72	77,60	175,04	77,85	177,01	78,10	183,04	78,35	184,78	78,60	190,10	78,84	189,58	79,09	191,94	79,34	193,14	79,59	193,03	79,84	193,05	80,09	194,25	80,34	196,78	80,58	201,59	80,83	205,01	81,08	208,64	81,33	211,59	81,58	215,20	81,83	218,98	82,07	221,95	82,32	224,43	82,57	227,86	82,82	230,99	83,07	234,28	83,32	238,33	83,57	242,91	83,81	245,57	84,06	249,42	84,31	250,88	84,56
TERRENG H.	66,88	65,97	67,29	66,17	68,01	66,42	65,01	66,67	70,94	66,92	72,23	67,16	73,03	67,41	74,59	67,66	76,60	67,91	76,86	68,16	78,55	68,11	79,73	68,66	83,88	68,99	87,33	69,15	90,27	69,40	93,17	69,65	94,59	69,90	97,04	70,15	99,59	70,39	104,53	70,64	111,63	70,89	114,85	71,14	116,10	71,39	117,27	72,63	119,45	72,88	121,05	73,13	123,58	73,38	126,68	73,63	129,63	73,87	132,33	74,12	135,22	74,37	140,45	74,62	143,63	74,87	145,94	75,12	149,19	75,37	153,8	75,61	158,38	75,86	162,91	76,11	166,55	76,36	169,51	76,61	171,85	76,86	173,54	77,10	174,33	77,35	174,72	77,60	175,04	77,85	177,01	78,10	183,04	78,35	184,78	78,60	190,10	78,84	189,58	79,09	191,94	79,34	193,14	79,59	193,03	79,84	193,05	80,09	194,25	80,34	196,78	80,58	201,59	80,83	205,01	81,08	208,64	81,33	211,59	81,58	215,20	81,83	218,98	82,07	221,95	82,32	224,43	82,57	227,86	82,82	230,99	83,07	234,28	83,32	238,33	83,57	242,91	83,81	245,57	84,06	249,42	84,31	250,88	84,56
OVERBYGN.T.																																																																																																																																																



MERKNADER : 	TEGNFØRKLARING : 			Revisjon Revisjonen gjelder Utarb Kantr Godkjent Rev. dato
				Arkivref. Tegningsdato Bestiller Produsert for Produsert av Statens vegvesen E6 Kvanangsfjellet. Delstrekning 1: Oksfjordhamn-Tverrelva Forslag til områderegulering. Plan -og profiltegning.
12/297 Gårds- og bruksnummer		12260		03.10.2016 Prosjektavdelingen Region nord
503944 19EV00006U_00003		503944 19EV00006U_00003		1:2000/1:400 Tegningsnummer / revisjonsbøksstav C105



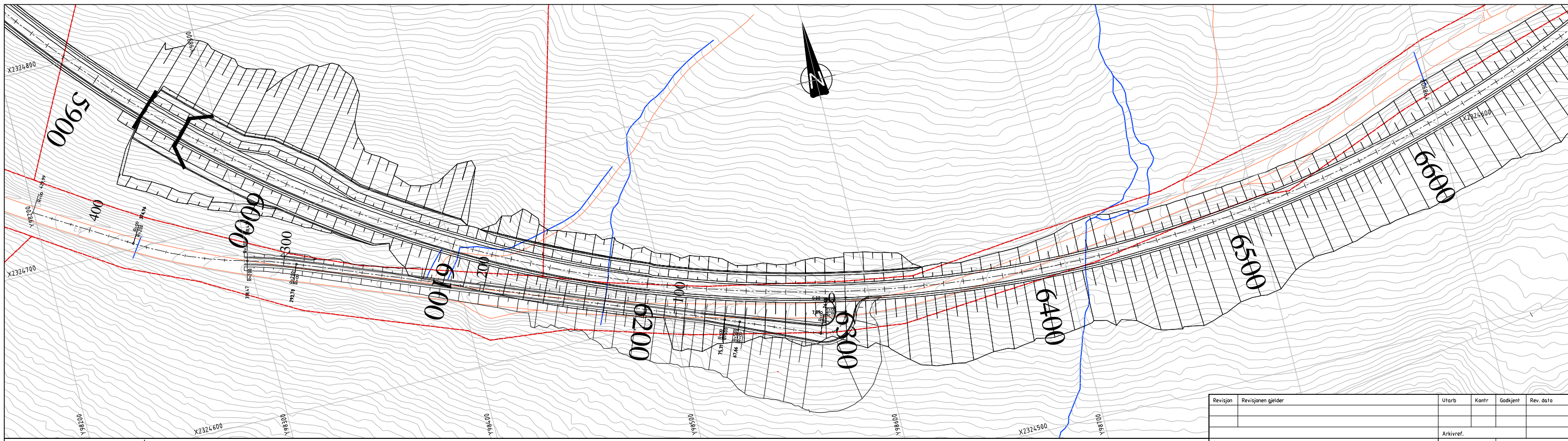
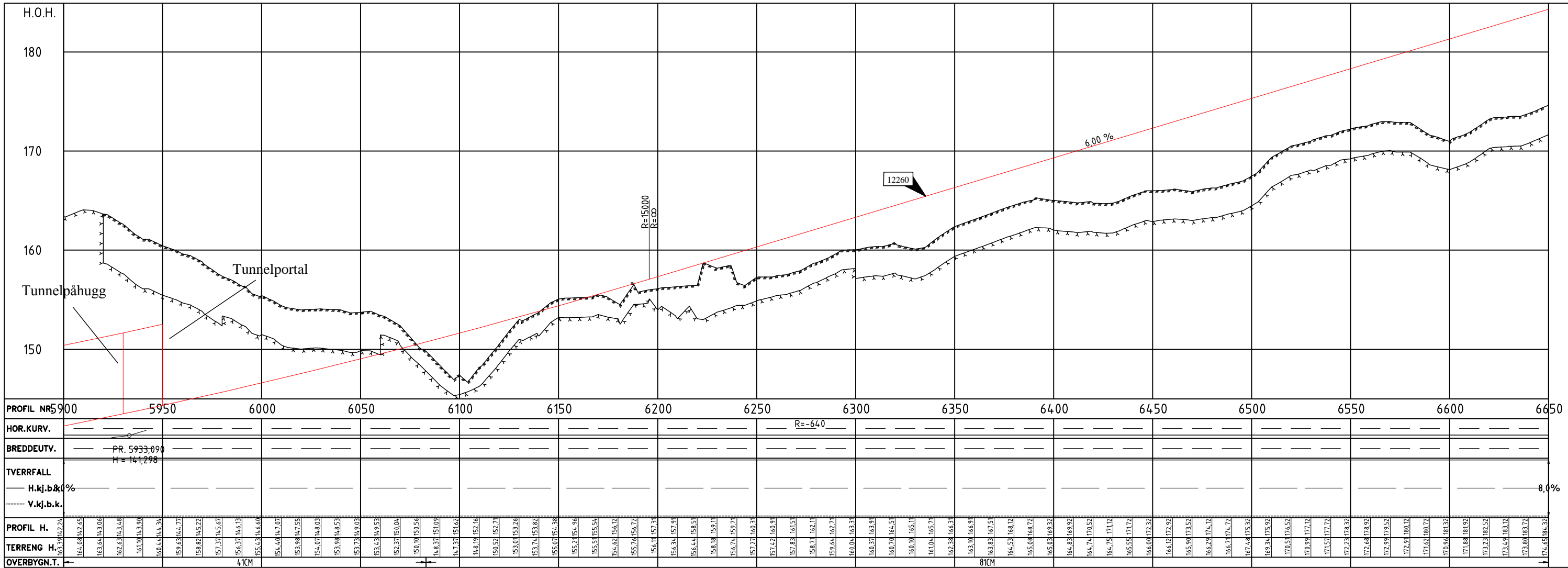
MERKNADER :

- Eksisterende eiendomsgranse
- Frisikt
- Terrengprofil jord
- Terrengprofil fjell
- ↖ Henvisning til vegmodell

TEGNFORKLARING :

- 12/297 Gårds- og bruksnummer
- Skjæring
- Grøft
- Rekkverksrom
- Skulder
- Hvitstripe
- Senterlinje
- Fylling
- Bru
- Tunnel
- Portal
- Påhugg

Revisjon	Revisjonen gjelder	Utarb	Kantr	Godkjent	Rev. dato
Arkivref.					
Tegningsdato 03.10.2016					
Bestiller Prosjektavdelingen					
Produsert for Region nord					
Produsert av Statens vegvesen Region Nord					
Prosjektnummer 50394.4					
PROF-nummer 19EV00006U_00003					
Arkivreferanse					
Byggverksnummer					
Målestokk A3 1:2000/1:400					
Tegningsnummer / revisjonsboksnavn C108					
Utarbeidet av	Kontrollert av	Godkjent av	Konsulentarkiv		
Bjorne					

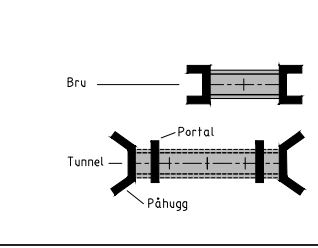
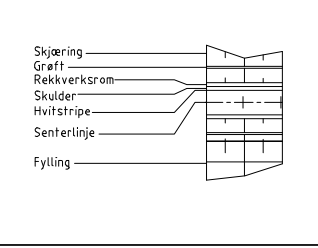


MERKNADER :

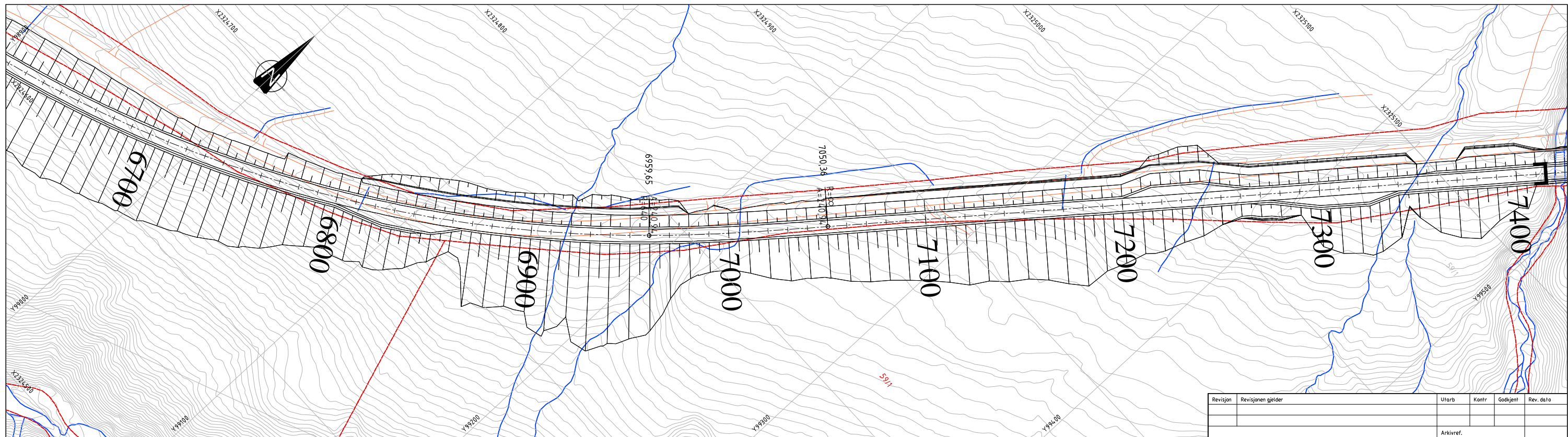
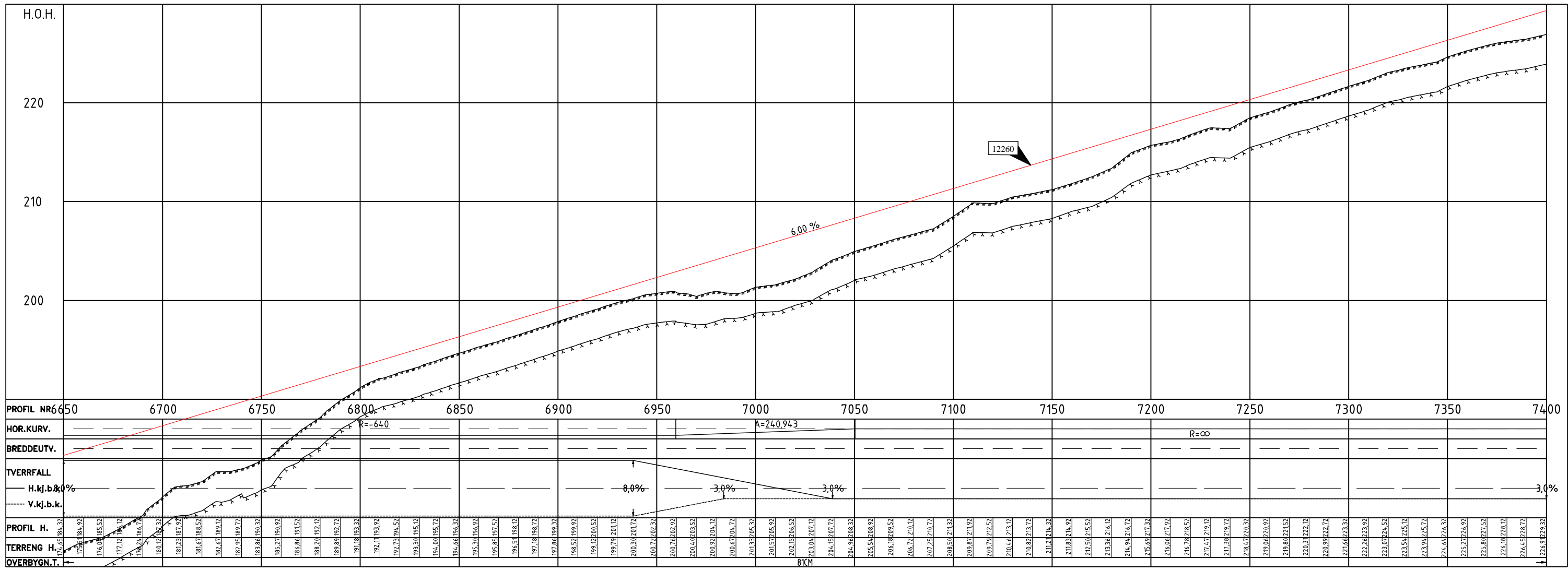
TEGNFØRKLARING :

- Eksisterende eiendomsgrense
- Frisikt
- Terrengprofil jord
- Terrengprofil fjell
- Hensvisning til vegmodell

12/297 Gårds- og bruksnummer



Revisjon	Revisjonen gjelder	Utarb	Kontr	Godkjent	Rev. dato
Arkivref.					
Tegningsdato 03.10.2016					
Bestiller Prosjektavdelingen					
Produsert for Region nord					
Produsert av Statens vegvesen Region Nord					
Prosjektnummer 503944					
PROF-nummer 19EV00006U_00003					
Arkivreferanse					
Byggeværnummer					
Målestokk A3 1:2000/1:400					
Tegningsnummer / revisjonsbokstav C109					
Utarbeidet av	Kontrollert av	Godkjent av	Konsulentarkiv		
Bjørne					



MERKNADER :

TEGNFORKLARING :

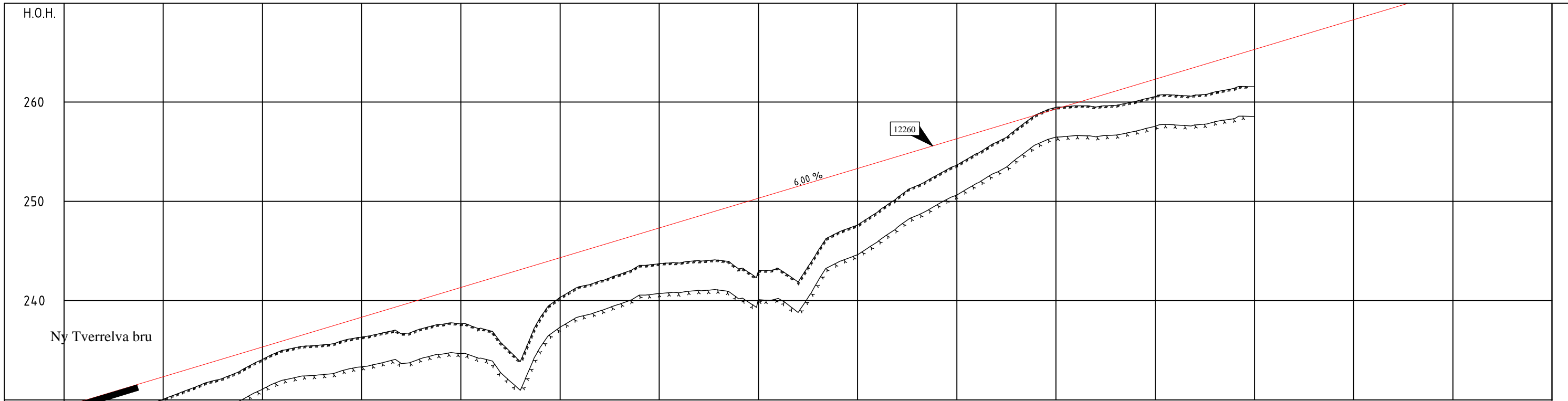
- Eksisterende eiendomsgrense
- Frisikt
- Terrengprofil jord
- Terrengprofil fjell
- 12/297 Gårds- og bruksnummer
- Skjæring
- Grøft
- Rekverksrom
- Skuider
- Hvitstripe
- Senterlinje
- Fylling
- Bru
- Tunnel
- Portal
- Påhugg

Revisjon | Revisjonen gjelder | Utarb | Kantr | Godkjent | Rev. data

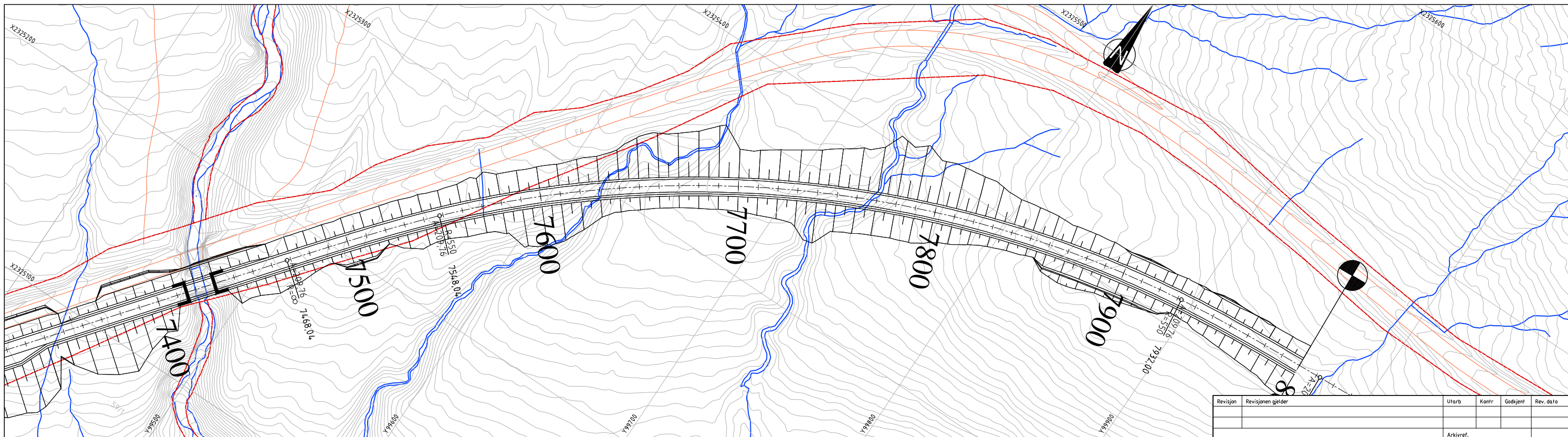
Arkivref. | Tegningsdato: 03.10.2016 | Bestiller: Prosjektavdelingen | Produsert for: Region nord | Produsert av: Statens vegvesen Region Nord | Prosjektnummer: 503944 | PROF-nummer: 19EV00006U_00003 | Arkivreferanse | Byggeværksnummer | Målestokk A3 | 1:2000/1:400 | Tegningsnummer / revisjonsbokstav: C110

E6 Kvanangsfjellet. Delstrekning 1: Oksfjordhamn-Tverrelva. Forslag til områderegulering. Plan -og profiltegning.

Utarbeidet av: Bjørne | Kontrollert av | Godkjent av | Konsulentarkiv



PROFIL NR	7400	7450	7500	7550	7600	7650	7700	7750	7800	7850	7900	7950	8000	8050	8100	8150		
HOR.KURV.	A=209,762												R=550		A=209,762		R=∞	
BREDEDETV.																		
TVERRFALL	H.kj.b. 3,0% V.kj.b.k. 3,0% 3,0% 8,0% 8,0% 3,0% 3,0%																	
PROFIL H.	227,462992	227,462992	227,462992	227,462992	227,462992	227,462992	227,462992	227,462992	227,462992	227,462992	227,462992	227,462992	227,462992	227,462992	227,462992	227,462992		
TERRENG H.	227,462992	227,462992	227,462992	227,462992	227,462992	227,462992	227,462992	227,462992	227,462992	227,462992	227,462992	227,462992	227,462992	227,462992	227,462992	227,462992		
OVERBYGN.T.																		



MERKNADER :

- Eksisterende eiendomsgrense
- Frisikt
- Terrenprofil jord
- Terrenprofil fjell
- ↗ Henvisning til vegmodell

TEGNFORKLARING :

- 12/297 Gårds- og bruksnummer
- Skjæring
- Grøft
- Rekkverksrom
- Skulder
- Hvitstripe
- Senterlinje
- Fylling
- Bru
- Tunnel
- Portal
- Påhugg

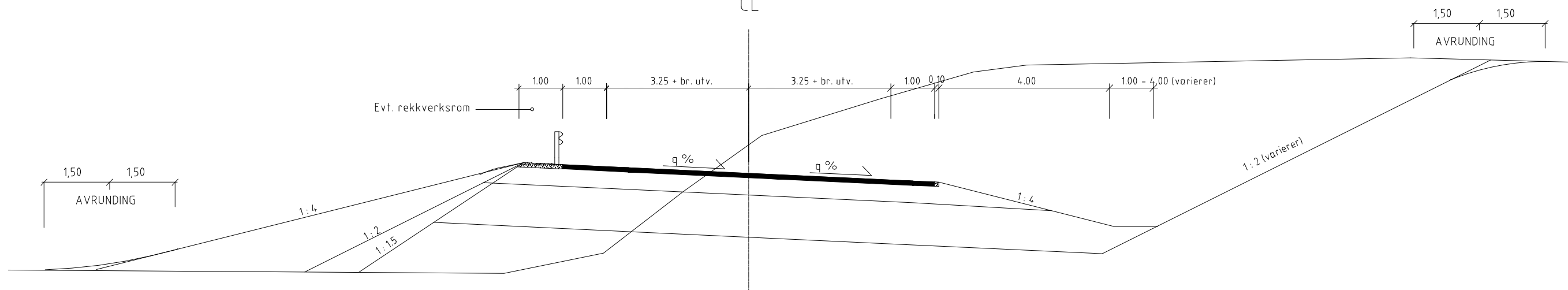
Revisjon	Revisjonen gjelder	Utarb	Kantr	Godkjent	Rev. dato
Arkivref.					
Tegningsdato 03.10.2016					
Bestiller Prosjektavdelingen					
Produsert for Region nord					
Produsert av Statens vegvesen Region Nord					
Prosjektnummer 503944					
PROF-nummer 19EV00006U_00003					
Arkivreferanse					
Byggeværksnummer					
Målestokk A3 1:2000(1:400)					
Tegningsnummer / revisjonsbokstav C111					
Utarbeidet av	Kontrollert av	Godkjent av	Konsulentarkiv		
Bjorne					

TYPISK NORMALPROFIL

Jordskjæring/fylling

M = 1:100

CL

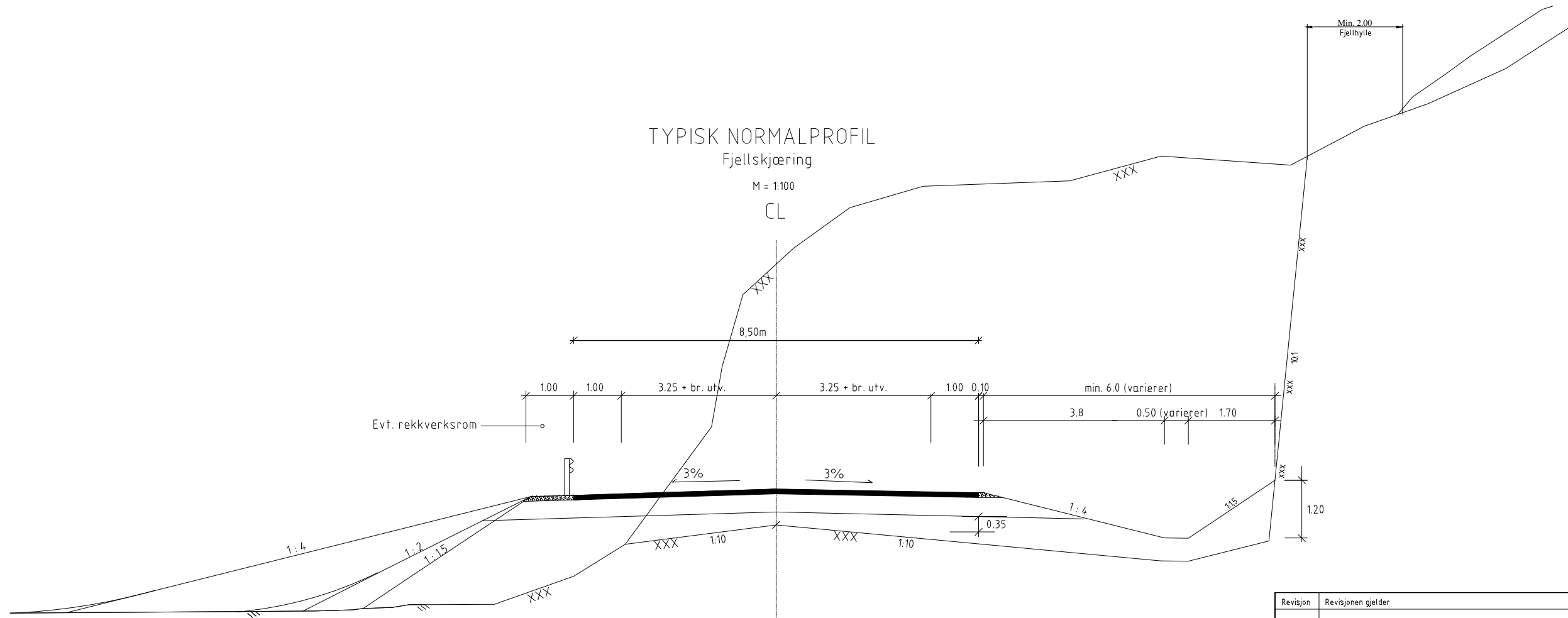


TYPISK NORMALPROFIL

Fjellskjæring

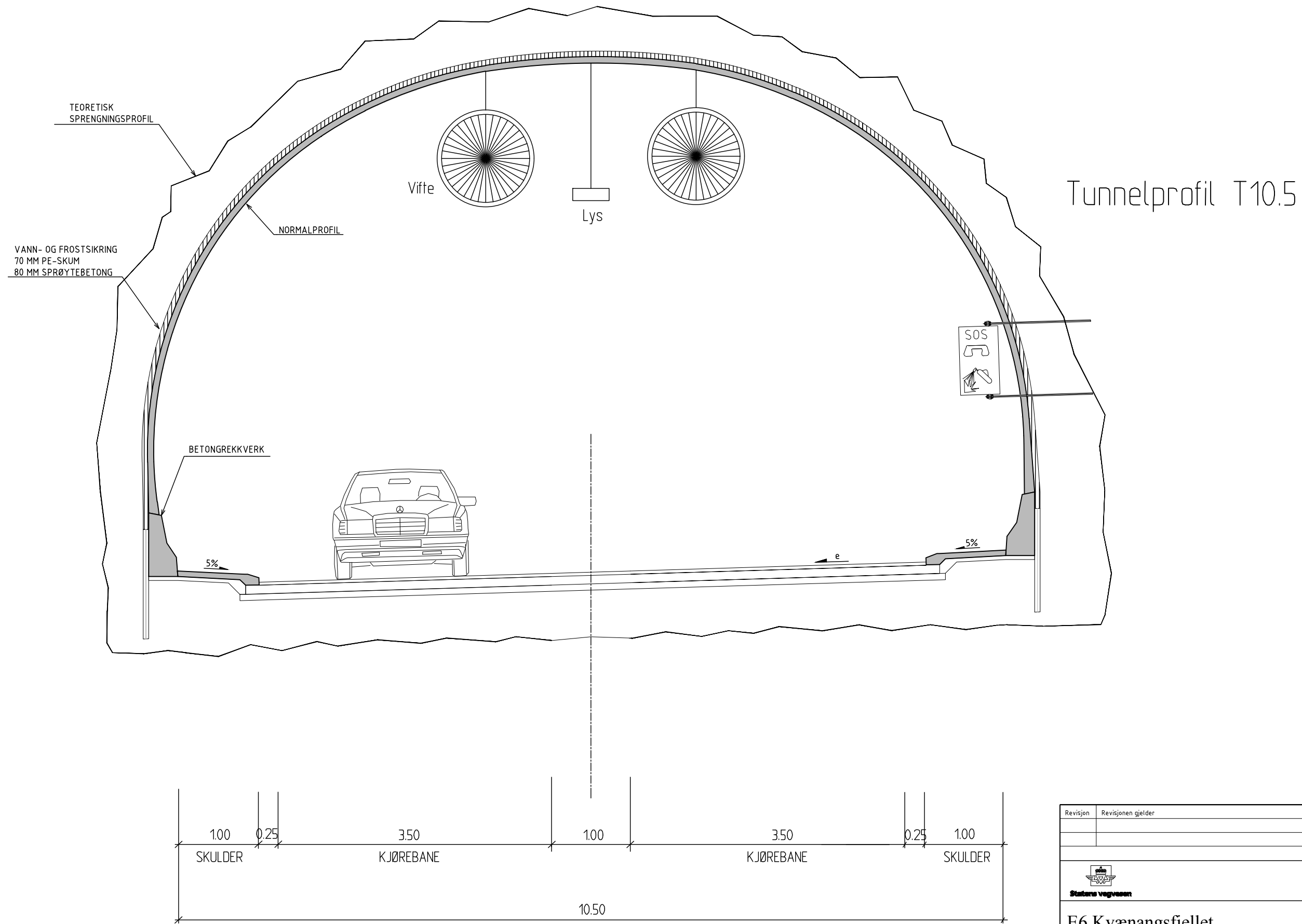
M = 1:100

CL

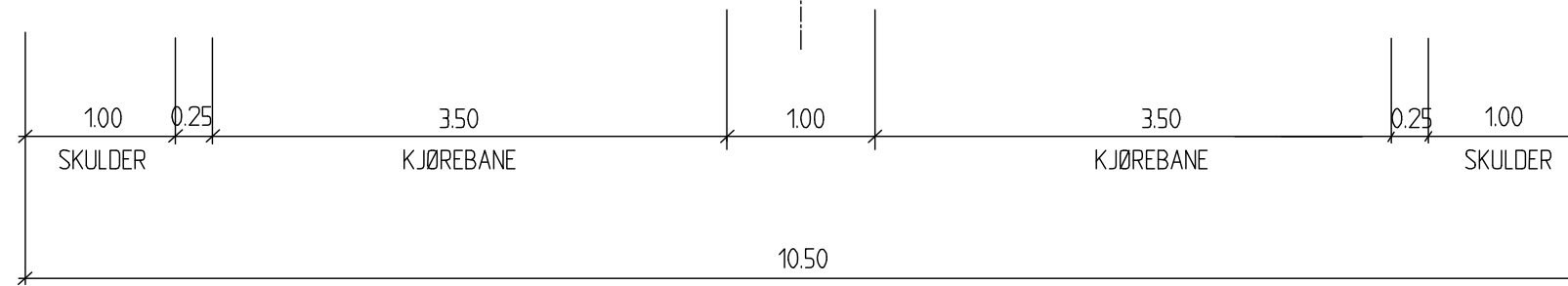


Mål i meter

Revisjon	Revisjonen gjelder	Utarb	Kontr	Godkjent	Rev. dato
		Tegningsdato		03.10.2016	
		Bestiller		Prosjektavdelingen	
		Produsert for		Region nord	
		Produsert av		Statens vegvesen Region Nord	
		Prosjektnummer		503944	
		PROF-nummer		19EV00006U_00003	
		Arkivreferanse			
		Byggeværksnummer			
		Målestokk A3		1:2000/1:400	
Utarbeidet av	Kontrollert av	Godkjent av	Konsulentarkiv	Tegningsnummer / revisjonsbokstav	F101
Bjorne					



Tunnelprofil T10.5



Revisjon	Revisjonen gjelder	Utarb	Kontr	Godkjent	Rev. dato
		Arkivref.			
		Tegningsdato		03.10.2016	
		Bestiller		Prosjektavdelingen	
		Produsert for		Region nord	
		Produsert av			
		Statens vegvesen Region Nord			
		Prosjektnummer		503944	
		PROF-nummer		19EV00006U_00003	
		Arkivreferanse			
		Byggverksnummer			
		Målestokk A3		1:2000/1:400	
Utarbeidet av		Kontrollert av		Godkjent av	
Bjørne					
		Konsulentarkiv		Tegningsnummer / revisjonsbokstav	
				F103	

E6 Kvænangsfjellet.
 Delstrekning 1: Oksfjordhamn-Tverrelva
 Forslag til områderegulering.
 Normalprofil tunnel



Statens vegvesen
Region nord
Ressursavdelingen
Postboks 1403 8002 BODØ
Tlf: (+47 915) 02030
firmapost-nord@vegvesen.no

vegvesen.no

Trygt fram sammen