



Statens vegvesen

FORSLAG TIL OMRÅDEREGULERING

Tegningshefte

E6 Kvænangsfjellet

Parsell: Delstrekning 1: Oksfjordhamn - Tverrelva

Nordreisa kommune

TEKNISKE DATA

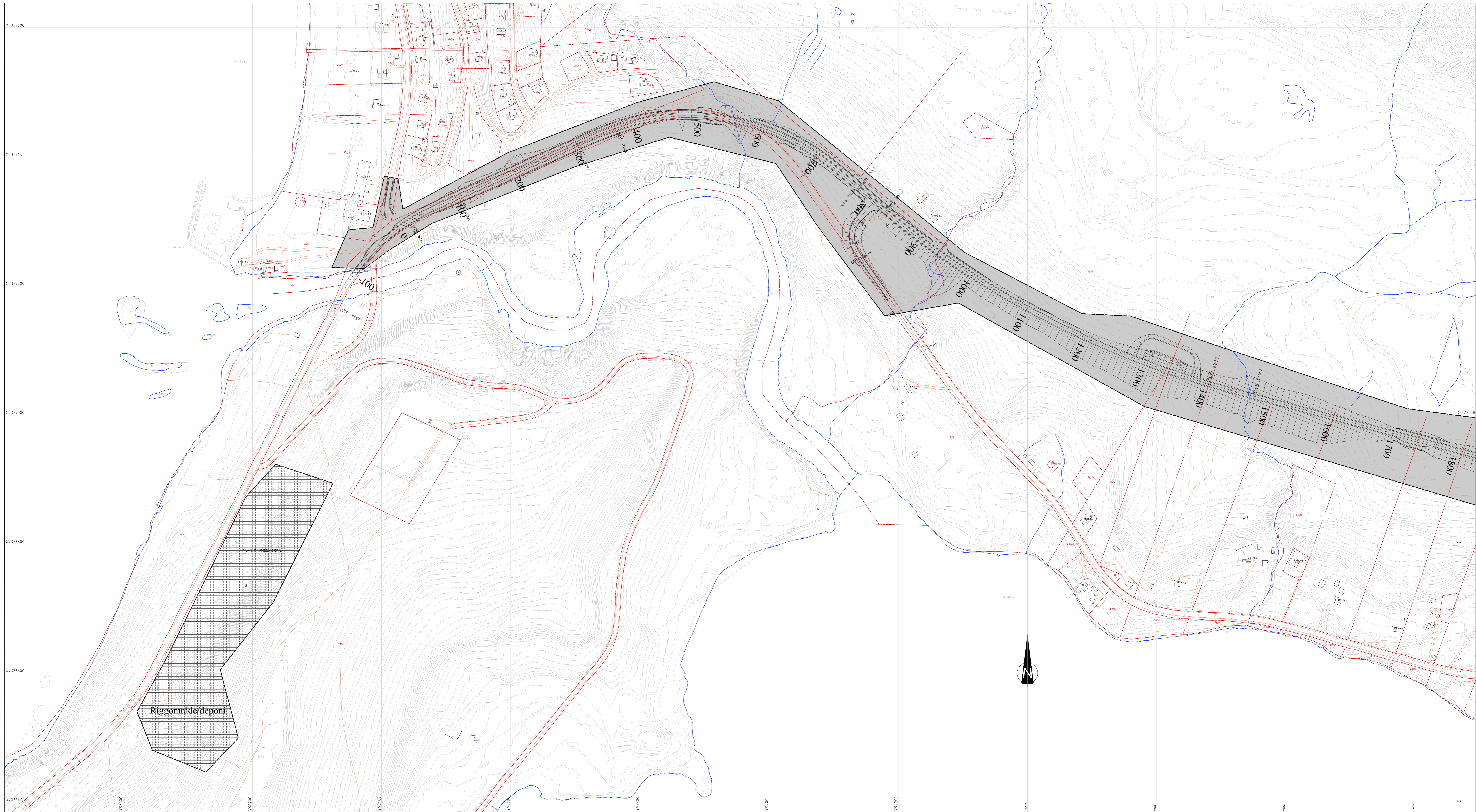
Fra profil:

Dimensjoneringsklasse: H3

Fartsgrense: 90 km/t

Trafikkgrunnlag (ÅDT): 800





TEGNFORKLARING

PBL §12-5 AREALFORMÅL

- 2. Samferdselsanlegg og teknisk infrastruktur
 Veg (SV)
- 5. Landbruks-, natur og friluftsområder samt reindrift
 LNFR (LNFR)

PBL §12-6 HENSYNSSONER

- Sikringszone:
Andre sikringsoner (H190)
- Detaljeringszone (H910)
Gjeldende reguleringsplan skal fortsatt gjelde

PBL §12-7 BESTEMMELSEOMRÅDER

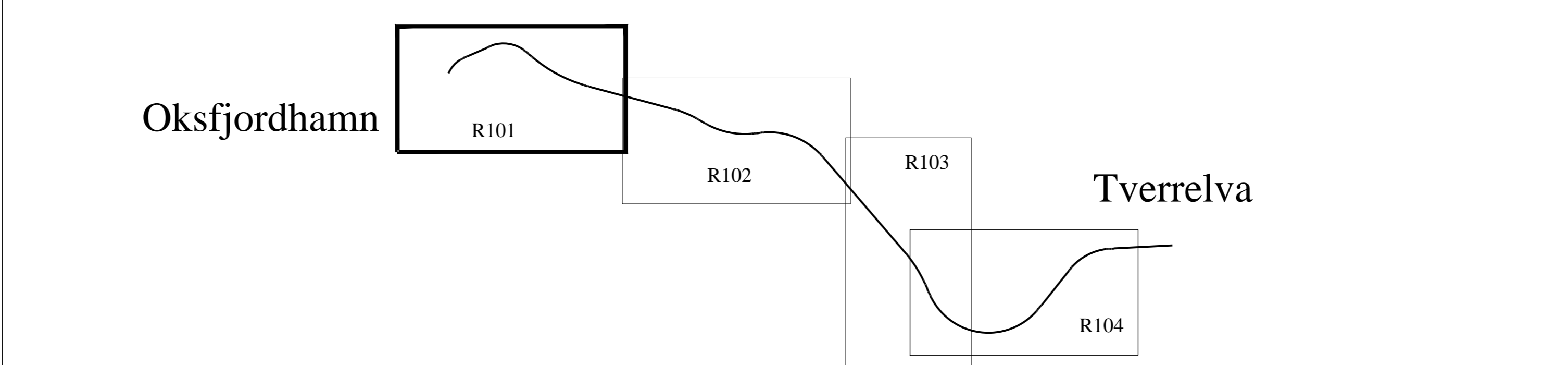
- Anlegg- og riggområde (#)

JURIDISKE LINJER OG SYMBOLER

- Planens begrensning
- Formålsgrense
- Eiendomsgrense
- Senterlinje
- Brukar
- Tunnelåpning

ANDRE LINJER

- Skulder
- Vegskråning



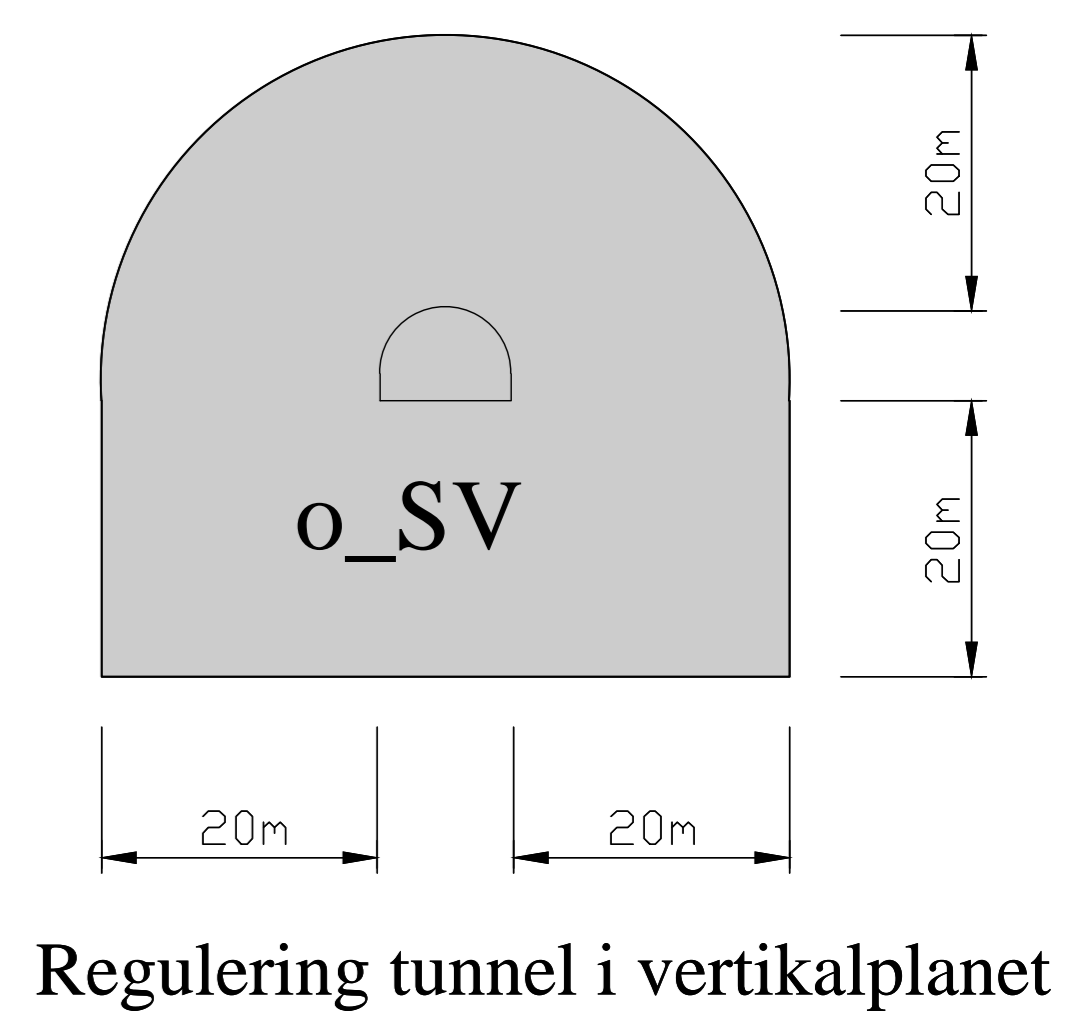
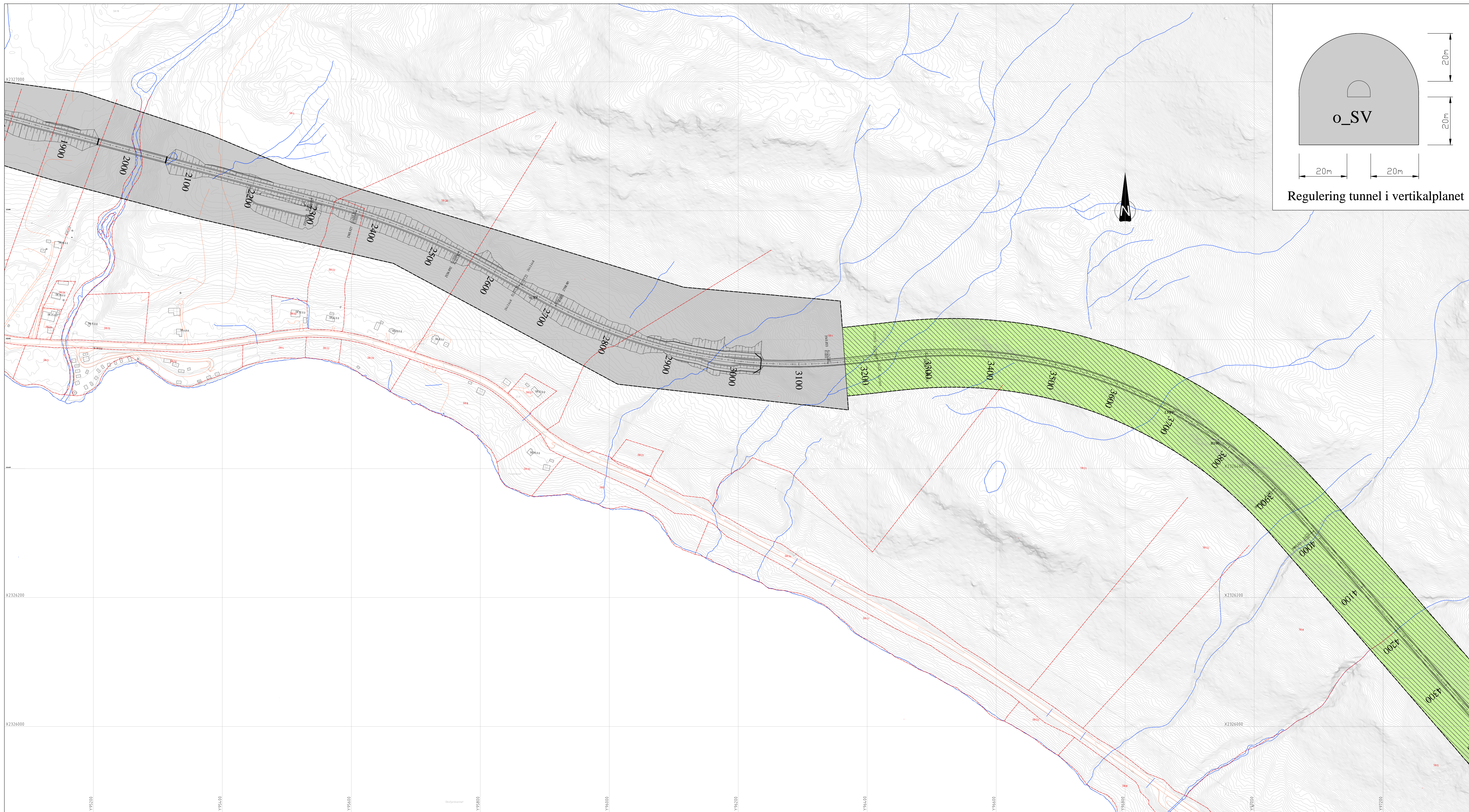
Revisjon	Dato	Saksnr.	Signatur

E6 Kvænanngsfjellet
 Forslag til områdergulering
 Delstrekning 1: Oksfjordhamn - Tverrelva

PlanID:	19422016_001
Kartgrunnlag:	FKB-B og LAS
Kartreferanse:	NTM-son 21
Høydegrunnlag:	NN 1954

Saksbehandling i følge plan- og bygningsloven	Dato	Saksnr.	Signatur
Dato for oppstartsmøte	22.10.2015		
Kunngjøring oppstart av reguleringsplanarbeid	27.01.2016		
Vedtak om høring og offentlig ettersyn			
Periode for høring og offentlig ettersyn	03.10.-14.11.2016		
Vedtak kommunestyret			

		Dato: 03.10.2016 PROF-nummer: 503944R01	Utarbeidet av: bjørne Saksbehandler: ellsch	Tegningsnummer: R101
--	--	--	--	--------------------------------



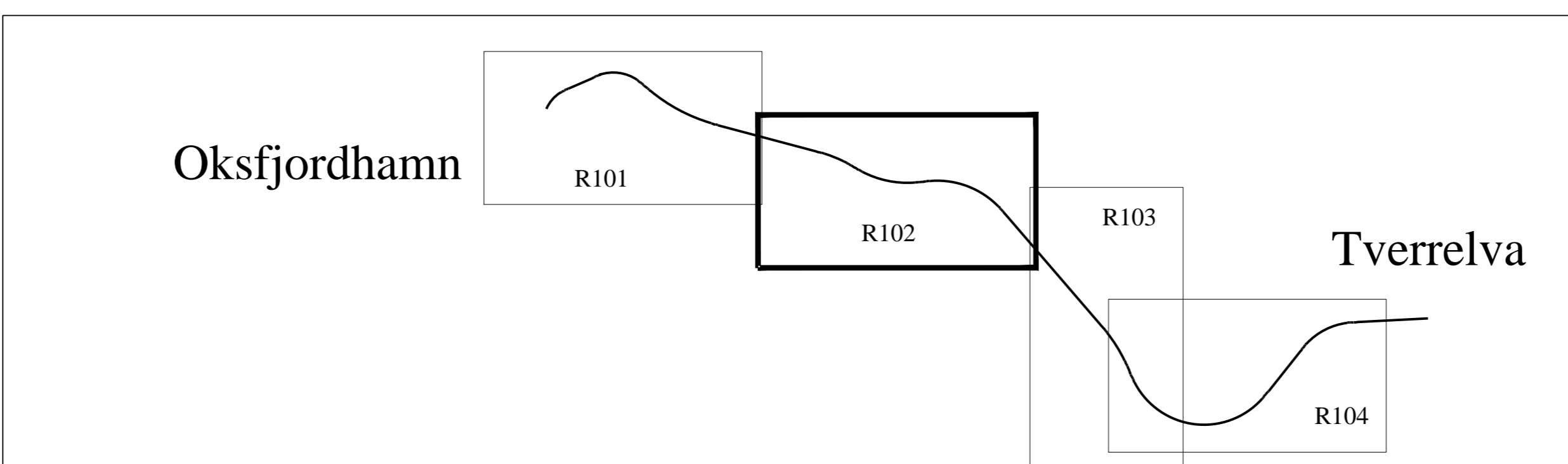
TEGNFORKLARING

- PBL §12-5 AREALFORMÅL**
- 2. Samferdselsanlegg og teknisk infrastruktur
 - Veg (SV)
 - 5. Landbruks-, natur og friluftsområder samt reindrift
 - LNFR (LNFR)
- PBL §12-6 HENSYNSSONER**
- Sikringszone: Andre sikringsoner (H190)
 - Detaljeringszone (H910) Gjeldende reguleringsplan skal fortsatt gjelde

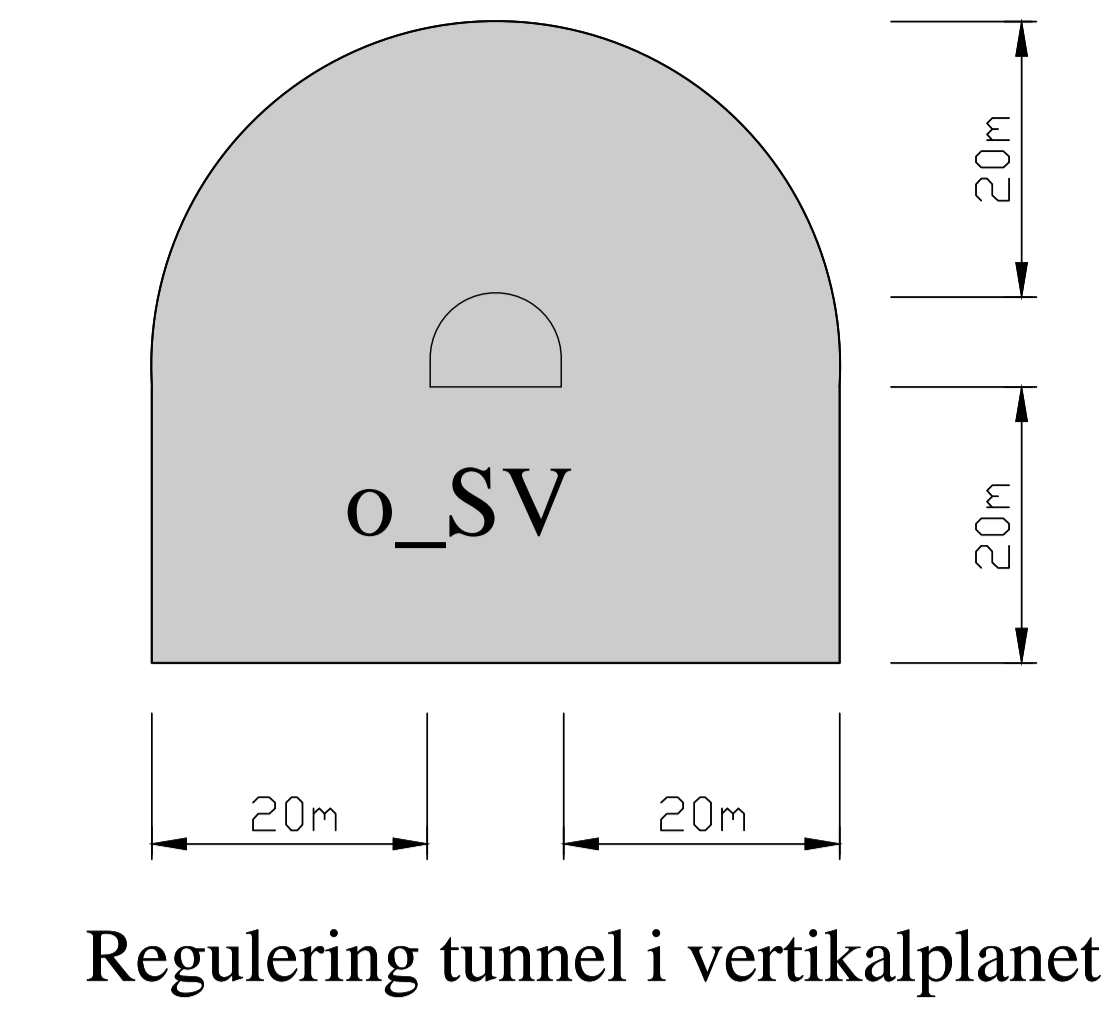
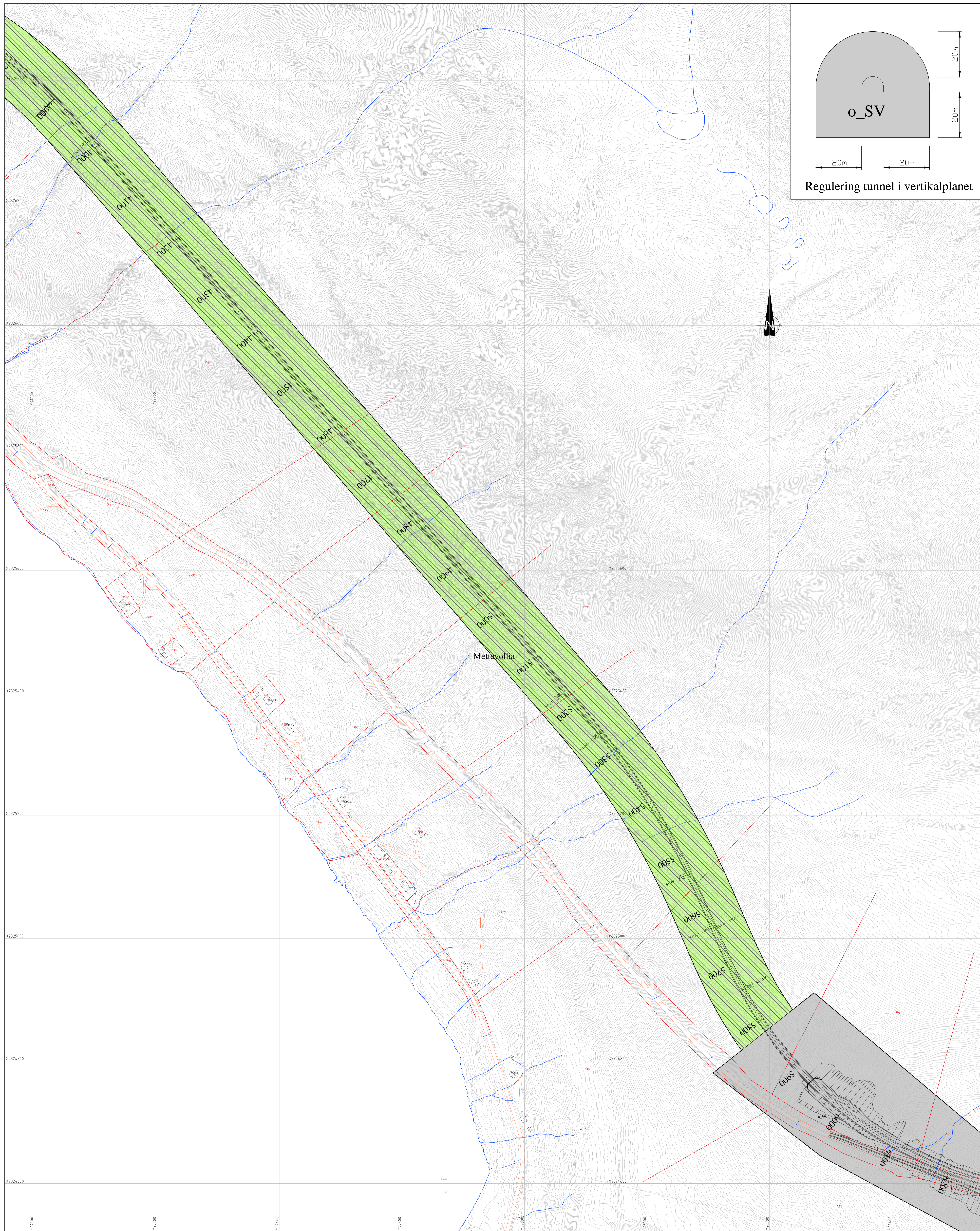
- PBL §12-7 BESTEMMELSESONRÅDER**
- Anlegg- og riggområde (#)

- JURIDISKE LINJER OG SYMBOLER**
- Planens begrensning
 - Formålsgrense
 - Eiendomsgrense
 - Senterlinje
 - Brukar
 - Tunnelåpning

- ANDRE LINJER**
- Skulder
 - Vegskråning



Revisjon	Dato	Saksnr.	Signatur
E6 Kvænangsfjellet Forslag til områdergulering Delstrekning 1: Oksfjordhamn - Tverrelva			PlanID: 19422016_001 Kartgrunnlag: FKB-B og LAS Kartreferanse: NTM-son 21 Høydegrunnlag: NN 1954
Saksbehandling i følge plan- og bygningsloven		Dato	Saksnr.
Dato for oppstartsmøte	22.10.2015		
Kunngjøring oppstart av reguleringsplanarbeid	27.01.2016		
Vedtatt om høring og offentlig ettersyn			
Periode for høring og offentlig ettersyn	03.10.-14.11.2016		
Vedtatt kommunestyret			
Nordreisa kommune		Dato: 03.10.2016 PROF-nummer: 503944R01	Utarbeidet av: bjorne Saksbehandler: ellsch Tegningsnummer: R102
Statens vegvesen			



TEGNFORKLARING

PBL §12-5 AREALFORMÅL

- 2. Samferdselsanlegg og teknisk infrastruktur
 - Veg (SV)
- 5. Landbruks-, natur og friluftsområder samt reindrift
 - LNFR (LNFR)

PBL §12-6 HENSINSSONER

- Sikringssoner:
 - Andre sikringssoner (H190)
- Detaljeringsone (H910)
 - Gjeldende reguleringsplan skal fortsatt gjelde

PBL §12-7 BESTEMMELSESONRÅDER

- Anlegg- og riggområde (#)

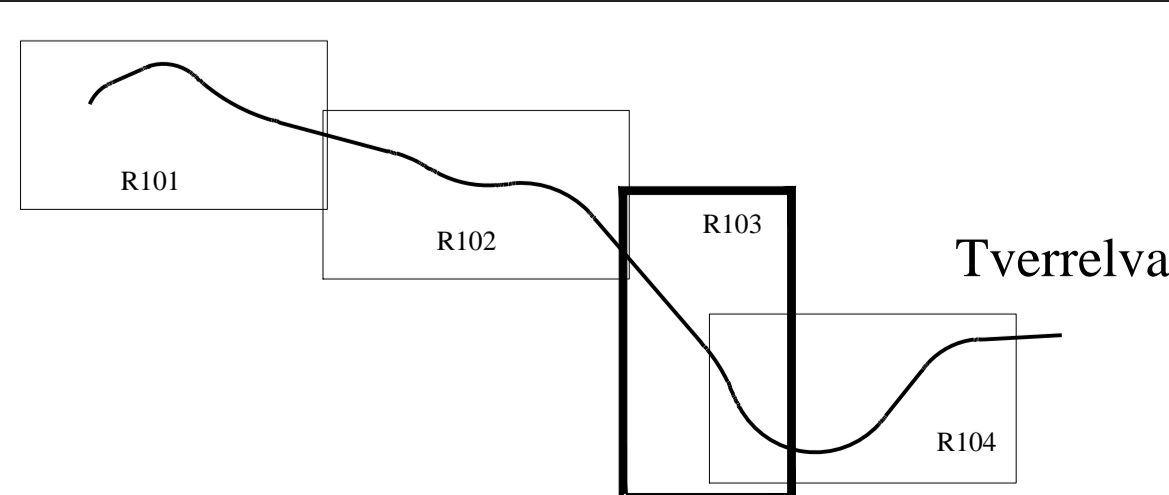
JURIDISKE LINJER OG SYMBOLER

- Planens begrensning
- Formålsgrense
- Eiendomsgrense
- Senterlinje
- Brukar
- Tunnelåpning

ANDRE LINJER

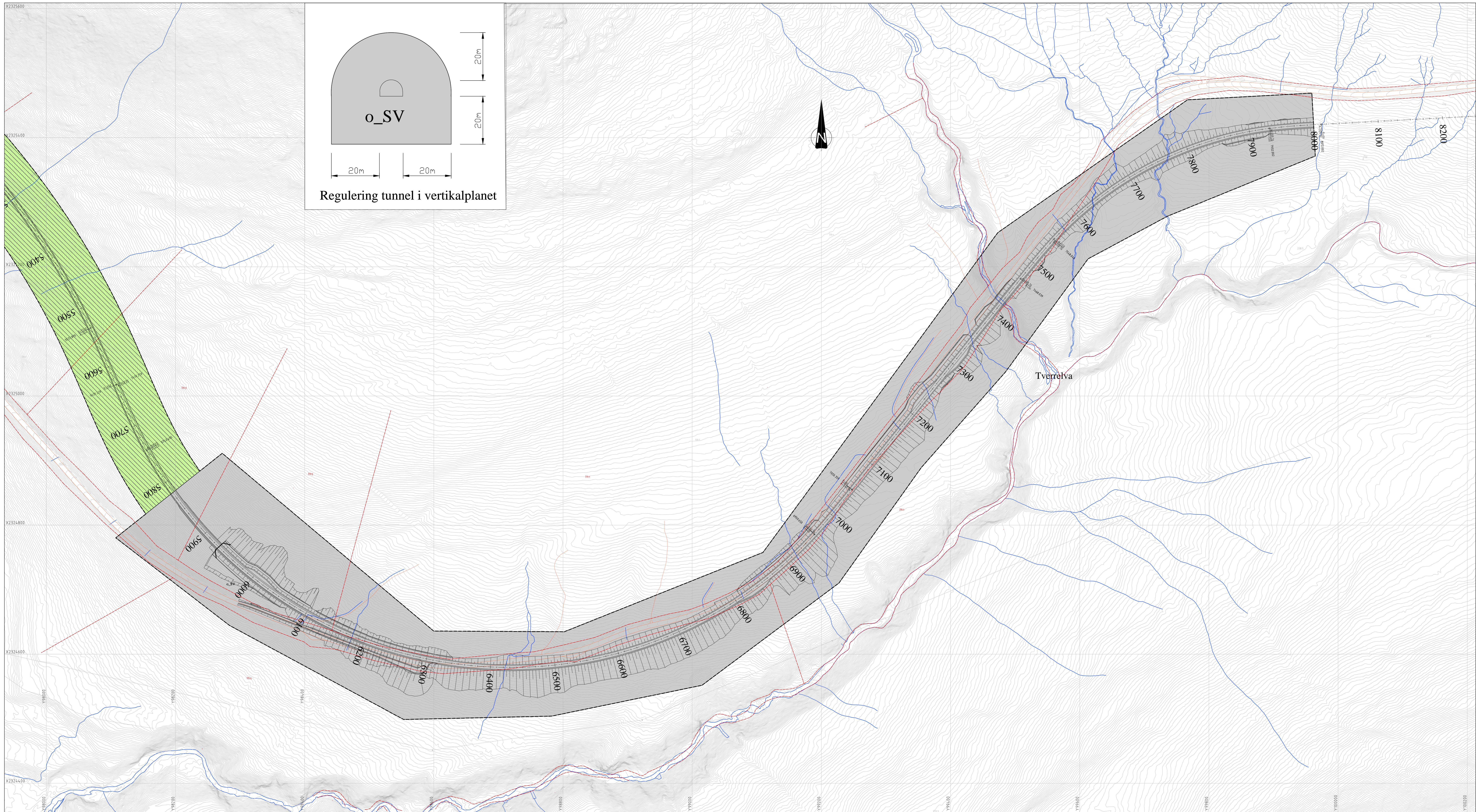
- Skulder
- Vegskråning

Oksfjordhamn



Tverrelva

Revisjon	Dato	Saksnr.	Signatur
E6 Kvænangsfjellet Forslag til områdergulering Delstrekning 1: Oksfjordhamn - Tverrelva			
Saksbehandling i følge plan- og bygningsloven		Dato	Saksnr.
Dato for oppstartsmøte	22.10.2015		
Kunngjøring oppstart av reguleringsplanarbeid	27.01.2016		
Vedtak om høring og offentlig ettersyn			
Periode for høring og offentlig ettersyn	03.10.-14.11.2016		
Vedtak kommunestyret			
Nordreisa kommune 		PlanID: 1942306_001 Kartgrunnlag: FKB-B og LAS Kartreferanse: NTM-900e 21 Høydegrunnlag: NN 1954	Utarbeidet av: bjorne Saksbehandler: ellsh
Dato: 03.10.2016 PROF-nummer: 503944R01		Tegningsnummer: R103	



TEGNFORKLARING

PBL §12-5 AREALFORMÅL

- 2. Samferdselsanlegg og teknisk infrastruktur
 Veg (SV)
- 5. Landbruks-, natur og friluftsområder samt reindrift
 LNFR (LNFR)

PBL §12-6 HENSYNSSONER

- Sikringszone:
Andre sikringssoner (H190)
- Detaljeringszone (H910)
Gjeldende reguleringsplan skal fortsatt gjelde

PBL §12-7 BESTEMMELSEOMRÅDER

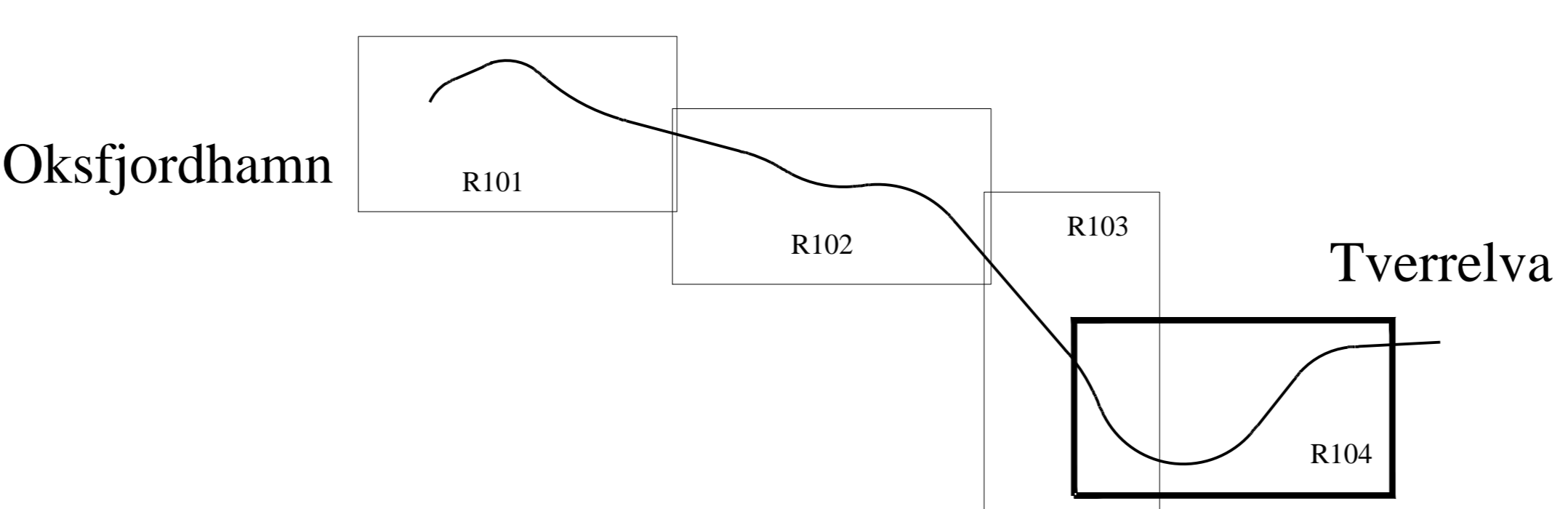
- Anlegg- og riggområde (#)

JURIDISKE LINJER OG SYMBOLER

- Planens begrensning
- Formålsgrænse
- Eiendomsgrense
- Senterlinje
- Brukar
- Tunnelåpning

ANDRE LINJER

- Skulder
- Vegskråning



Revisjon	Dato	Saksnr.	Signatur	
<p>E6 Kvænangsfjellet Forslag til områdergulering Delstrekning 1: Oksfjordhamn - Tverrelva</p>				
		PlanID:	19422016_001	
		Kartgrunnlag:	FKB-B og LAS	
		Kartreferanse:	NTM-son 21	
		Høydegrunnlag:	NN 1954	
Saksbehandling i følge plan- og bygningsloven		Dato	Saksnr.	Signatur
Dato for oppstartsmøte		22.10.2015		
Kunngjøring oppstart av reguleringsplanarbeid		27.01.2016		
Vedtak om høring og offentlig ettersyn				
Periode for høring og offentlig ettersyn		03.10.-14.11.2016		
Vedtak kommunestyret				
		Dato: 03.10.2016 PROF-nummer: 503944R01	Utarbeidet av: bjørne Saksbehandler ellsch	Tegningsnummer: R104



Statens vegvesen
Region nord
Ressursavdelingen
Postboks 1403 8002 BODØ
Tlf: (+47 915) 02030
firmapost-nord@vegvesen.no

vegvesen.no

Trygt fram sammen